




## Wander- / Wegbeschreibung

014r1-2018: Liestal - Stächpalmehegli - Hersberg - Nuss Hof - Wintersingerhöchi



### Informationen / QR-Codes:

Wanderroute (Kurzbeschreibung):	Liestal (Bahn, Bus) - Liestal, Sport und Freizeitpark Gitterli - Windetal - Vorderi Plänezen - Hinteri Plänezen - Stächpalmehegli / Liestal, Abzw. Hersberg (Bus) - Hersberg, Kläranlage - Hersberg, Dorf (Bus) - Stockacher - Buechmattholde - Stöcklibode - Rinderweg - Widebode - Grossacher - Nuss Hof, Dorf (Bus) - Bienzacher - Grimstelucke - Hard - Wintersingerhöchi / Sissach, Sissacher Fluh (Bus)
Start- / Zielort:	<ul style="list-style-type: none"><li>o Start: Liestal (Bahn / BL)</li><li>o Ziel: Sissach, Sissacher Fluh (Bus / BL)</li></ul>
Wanderdaten:	<ul style="list-style-type: none"><li>o Gehzeit: 3h55 (retour: 3h40)</li><li>o ↪ 14,3 km   ↗ 585 m   ↘ 305 m</li><li>o min. 311 m.ü.M.   max. 655 m.ü.M.</li></ul>
Schwierigkeitsgrad:	<ul style="list-style-type: none"><li>o Technik: leicht (T1, Wanderweg gelb)</li><li>o Kondition: mittel (Gehzeit, Länge, Hm aufwärts)</li></ul>
OeV-Haltestellen:	<ul style="list-style-type: none"><li>o Liestal (Bahn, Bus / Start)</li><li>o Liestal, Gestadeckplatz (Bus / Route)</li><li>o Liestal, Altersheim (Bus / Route)</li><li>o Liestal, Heidenloch (Bus / Route)</li><li>o Liestal, Abzw. Hersberg (Bus / Route)</li><li>o Hersberg, Dorf (Bus / Route)</li><li>o Nuss Hof, Dorf (Bus / Route)</li><li>o Sissach, Sissacher Fluh (Bus / Ziel)</li></ul>
	Ansehen der vollständigen Wanderbeschreibung auf der Webseite von <a href="https://netz-wandern.ch">https://netz-wandern.ch</a> .
	Direktimport der Wanderroute in die Swisstopo-App. Hinweis: Voraussetzung ist, dass die Swisstopo-App auf dem Smartphone / Tablet installiert ist.
	Ansehen / Ausdrucken der Wandereroute/Karte auf der Webseite von SchweizMobil. Hinweis: Als Abonnent/-in von SchweizMobil Plus ist nach Anmeldung auch der Import der Wanderroute in die eigene Tourenliste möglich.

Datenstand: Kurzbeschreibung - 01/2018 | übrige Informationen - 01/2018 | QR-Codes - 08/2023

## Wander- / Wegbeschreibung

### 014r1-2018: Liestal - Stächpalmehegli - Hersberg - Nusschhof - Wintersingerhöchi

#### Wegbeschreibung:

Bezeichnung	m.ü.M.	Beschreibung	Wegführung	Wegart / Wegname	Richtung
<a href="#">Liestal</a>		Ortschaft, Bahnhof	Start	Bahnsteig	Nord-Ost
Liestal, Abzweigung		Ortschaft, Richt.wechsel	rechts abbiegen	Bahnhofplatz	Süd-Ost
Liestal, Abzweigung		Ortschaft, Richt.wechsel	links abbiegen, abwärts	Weg	Nord-Ost
Liestal, Orisbach		Ortschaft, Bach	über Brücke gehen	Strasse	Ost
Liestal, Abzweigung		Ortschaft, Richt.wechsel	links abbiegen	Allee	Nord
Liestal, Abzweigung		Ortschaft, Richt.wechsel	rechts abbiegen	Schleifewuhrweg	Nord-Ost
Liestal, Abzweigung		Ortschaft, Richt.wechsel	rechts abbiegen	Gerberstrasse	Nord-Ost
Liestal, Abzweigung		Ortschaft, Richt.wechsel	leicht links abbiegen	Schanzenstrasse	Ost
Liestal, Abzweigung		Ortschaft, Richt.wechsel	links abbiegen	Uferweg	Nord-Ost
Liestal, Abzweigung		Ortschaft, Richt.wechsel	leicht rechts abbiegen	Schmugglerweg	Süd-Ost
Ergolz, Frenke		Flüsse	rechts entlang	Schmugglerweg	Süd-Ost
Frenke		Fluss	über Brücke gehen, links abbiegen	Strasse	Ost
Ergolz		Fluss	rechts entlang	Forellenweg	Süd-Ost
Autostrasse		Schnellstrasse A22	unter Brücke hindurch	Forellenweg	Süd-Ost
Lausen, Abzweigung		Ortschaft, Richt.wechsel	links abbiegen	Fussweg	Nord-Ost
Lausen, Autostrasse		Ortschaft, Schnellstrasse A22	über Passarelle gehen	Fussweg	Nord-Ost
<a href="#">Lausen, Abzweigung</a>	355	Ortschaft, Richt.wechsel	leicht links abbiegen	Rüttiweg	Nord-Ost
Grammel		Gebiet (Lokalname)	links vorbei	Strasse	Nord
Rütihof		Bauernhof	rechts entlang	Strasse	Nord
<a href="#">Abzweigung</a>	478	Richt.wechsel	rechts abbiegen	Chlausweg	Süd-Ost
Abzweigung, Pt. 498	498	Richt.wechsel	stark rechts abbiegen	Hersbergerstrasse	Süd-Ost
Abzweigung		Richt.wechsel	leicht links abbiegen, abwärts	Fussweg	Nord-Ost
Holländersweid		Gebiet (Lokalname)	rechts vorbei	Gehweg	Nord-Ost
Am Rai		Gebiet (Lokalname)	links vorbei	Dorfstrasse	Nord-Ost
Hersberg, ARA		Kläranlage	rechts entlang	Dorfstrasse	Nord-Ost
<a href="#">Hersberg, Abzweigung</a>	530	Ortschaft, Richt.wechsel	leicht links abbiegen	Fahrweg	Nord-Ost
Förel		Gebiet (Lokalname)	links vorbei	Fahrweg	Nord-Ost
Buechmattholde		Gebiet (Lokalname)	hindurch	Fahrweg	Nord-West
Stöcklibode		Gebiet (Lokalname)	hindurch	Fahrweg	Nord
Rinderweg		Gebiet (Lokalname)	hindurch	Fahrweg	Nord-Ost
<a href="#">Abzweigung</a>	391	Richt.wechsel	stark rechts abbiegen	Fahrweg	Süd
Wideboden		Waldgebeit (Lokalname)	links vorbei	Fahrweg	Süd
Chüllerfeld		Gebiet (Lokalname), Messpunkt	rechts vorbei	Müllerweg	Süd-Ost
Nusschhof, Abzweigung, Pt. 539	539	Ortschaft, Richtwechsel	rechts abbiegen	Hauptstrasse	West
Bienzacher		Gebiet (Lokalname)	hindurch	Grimstenweg	Süd-West
Grimstelucke, Abzweigung	599	Pass, Richt.wechsel	links abbiegen	Gehweg	Ost
Hinderhard		Waldgebiet (Lokalname)	rechts vorbei, abwärts	Fahrweg	Ost
<a href="#">Sissach, Sissacher Fluh (Wintersingerhöchi)</a>		Busstation	Ziel	Bus-Haltestelle	---

blau = Haltestelle öffentlicher Verkehr / rot = kein offizieller Wanderweg / Datenstand: Wegbeschreibung - 03/2024