




## Wander- / Wegbeschreibung

030r1-2020: Erschwil - Stierenberg - Rechtenberg - Roc de Courroux - Delémont



### Informationen / QR-Codes:

<b>Wanderroute (Kurzbeschreibung):</b>	Erschwil, Dorf (Bus) - Holbachacker - Buechenmatt - Oberbergli - Stierenbergweid - Stierenberg - Moos - Tannwald - Fringeli - Rechtenberg - Chalet du Retemberg - Pierreberg - Roc de Courroux - La Birse - La Sorne - Delémont, Collège - Delémont (Bahn, Bus)
<b>Start- / Zielort:</b>	<ul style="list-style-type: none"><li>○ Start: Erschwil, Dorf (Bus / SO)</li><li>○ Ziel: Delémont (Bahn / JU)</li></ul>
<b>Wanderdaten:</b>	<ul style="list-style-type: none"><li>○ Gehzeit: 6h00 (retour: 6h00)</li><li>○ ↳ 18,7 km   ↗ 955 m   ↘ 990 m</li><li>○ min. 405 m.ü.M.   max. 947 m.ü.M.</li></ul>
<b>Schwierigkeitsgrad:</b>	<ul style="list-style-type: none"><li>○ Technik: leicht (T1, Wanderweg gelb)</li><li>○ Kondition: schwer (Gehzeit, Hm aufwärts)</li></ul>
<b>OeV-Haltestellen:</b>	<ul style="list-style-type: none"><li>○ <b>Erschwil, Dorf (Bus / Start)</b></li><li>○ Delémont, Morépont (Bus / Route)</li><li>○ Delémont, Av. de la gare (Bus / Route)</li><li>○ <b>Delémont (Bahn, Bus / Ziel)</b></li></ul>
	Ansehen der vollständigen Wanderbeschreibung auf der Webseite von <a href="https://netz-wandern.ch">https://netz-wandern.ch</a> .
	Direktimport der Wanderroute in die Swisstopo-App. Hinweis: Voraussetzung ist, dass die Swisstopo-App auf dem Smartphone / Tablet installiert ist.
	Ansehen / Ausdrucken der Wandereroute/Karte auf der Webseite von SchweizMobil. Hinweis: Als Abonnent/-in von SchweizMobil Plus ist nach Anmeldung auch der Import der Wanderroute in die eigene Tourenliste möglich.

Datenstand: Kurzbeschreibung - 01/2018 | übrige Informationen - 01/2018 | QR-Codes - 08/2023

## Wander- / Wegbeschreibung

030r1-2020: Erschwil - Stierenberg - Rechtenberg - Roc de Courroux - Delémont

### Wegbeschreibung:

Bezeichnung	m.ü.M.	Beschreibung	Wegführung	Wegart / Wegname	Richtung
<b>Erschwil, Dorf</b>	450	Ortschaft, Busstation	Start	Bus-Haltestelle	
Holbachacker		Gebiet (Flurname)			
Buechenmatt		Gebiet (Flurname)			
Remirain		Gebiet (Flurname)			
Oberbergli	707	Gasthof			
Stierenbergweid		Gebäude			
Stierenberg		Gebiet (Flurname)			
Moos		Gebiet (Flurname)			
Tannwald		Gebiet (Flurname)			
Falchriedberg			südlich vorbei		
Ober Fringeli	826	Gebäude			
Champé		Gebiet (Flurname)			
Rechtenberg	878	Gebiet (Flurname)			
Chalet du Retemberg	873	Gebäude			
La Haute Joux		Gebiet (Flurname)			
Roc de Courroux		Hügel	südlich vorbei		
Côte sur Colliard		Gebiet (Flurname)			
La Birse	404	Fluss (Gewässer)	über Brücke gehen	Pont de la Birse	
Delémont		Ortschaft		Avenue de la gare	
<b>Delémont</b>	413	Ortschaft, Bahnhof	Ziel	Bahnsteig	---

blau = Haltestelle öffentlicher Verkehr / rot = kein offizieller Wanderweg / Datenstand: Wegbeschreibung - 01/2018