




Wander- / Wegbeschreibung

046r1-2016: Bever - Palüds - La Punt - Islas - Punt da Saas - Pradels - Rudè - S-chanf



Informationen / QR-Codes:

Wanderroute (Kurzbeschreibung):	Bever (Bahn, Bus) - Lavusters Buns - Islas d'Üert Dadour - Saletschas - La Punt - Islas - Punt da Sass - Stevel - Godet Dadour - Zuoz, Golfplatz Zuoz-Madulain - Zuoz, Resgia - Rudè - S-chanf, Somvih - S-chanf (Bahn)
Start- / Zielort:	<ul style="list-style-type: none">○ Start: Bever (Bahn / GR)○ Ziel: S-chanf (Bahn / GR)
Wanderdaten:	<ul style="list-style-type: none">○ Gehzeit: 3h05 (retour: 3h10)○ ↳ 12,4 km ↗ 215 m ↘ 255 m○ min. 1'655 m.ü.M. max. 1'736 m.ü.M.
Schwierigkeitsgrad:	<ul style="list-style-type: none">○ Technik: leicht (T1, Wanderweg gelb)○ Kondition: mittel (Gehzeit, Länge)
OeV-Haltestellen:	<ul style="list-style-type: none">○ Bever (Bahn, Bus / Start)○ Bever, Post (Bus / Route)○ La Punt, Krone (Bus / Route)○ S-chanf (Bahn / Ziel)
	Ansehen der vollständigen Wanderbeschreibung auf der Webseite von https://netz-wandern.ch .
	Direktimport der Wanderroute in die Swisstopo-App. Hinweis: Voraussetzung ist, dass die Swisstopo-App auf dem Smartphone / Tablet installiert ist.
	Ansehen / Ausdrucken der Wandereroute/Karte auf der Webseite von SchweizMobil. Hinweis: Als Abonnent/-in von SchweizMobil Plus ist nach Anmeldung auch der Import der Wanderroute in die eigene Tourenliste möglich.

Datenstand: Kurzbeschreibung - 01/2018 | übrige Informationen - 01/2018 | QR-Codes - 08/2023

Wander- / Wegbeschreibung

046r1-2016: Bever - Palüds - La Punt - Islas - Punt da Saas - Pradels - Rudè - S-chanf

Wegbeschreibung:

Bezeichnung	m.ü.M.	Beschreibung	Wegführung	Wegart / Wegname	Richtung
Bever	1'711	Ortschaft, Bahnhof	Start	Bahnsteig	
Bever		Ortschaft		Via Maistra	
Luvusters Buns		Flurname (Flurgebiet)	rechts entlang	Via Isellas	Ost
Inn		Gewässer (Fluss)	über Brücke gehen	Via Isellas	Ost
Inn		Gewässer (Fluss)	rechts entlang		Nord
Palüds		Flurname (Flurgebiet)	links entlang		
La Punt, Krone		Ortschaft, Busstation			
Islas		Flurname (Flurgebiet)			
Punt da Saas	1'683	Flurname (Flurgebiet)			Ost
Zuoz-Madulain		Golfplatzareal	rechts entlang		
Godet Gadour		Flurname (Gebiet)			
Pradels		Flurname (Gebiet)			
Ova d'Arpiglia		Gewässer (Bach)	Bach überqueren		
Hauptstrasse			Unterführung		
S-chanf	1'669	Ortschaft, Bahnhof	Ziel	Bahnsteig	---

blau = Haltestelle öffentlicher Verkehr / rot = kein offizieller Wanderweg / Datenstand: Wegbeschreibung - 01/2021