




## Wander- / Wegbeschreibung

069r1-2016: Stansstad - Rotzloch - Rieden - Eichi - Wichelsee - Kernmatt - Sarnen



### Informationen / QR-Codes:

<b>Wanderroute (Kurzbeschreibung):</b>	Stansstad (Bahnhof) - Stansstad, Seehof (Busstation) - Stansstad, Stansstader Ried - Stansstad, Rotzloch - Rieden - Vorder Rüti - Staatswald - Unterberg Wald - Eichi, Wasserkraftwerk - Eichi, Kläranlage Alpnach (Sarneraatal) - Sarneraa - Grosse Schliere - Wichelsee, Staudamm - Wichelsee - Kernmatt - Driangel - Schlänggenried - Matte - Sarnen, Bitzighofen - Sarnen, Ei (Busstation) - Sarnen, Bürgel - Sarnen (Bahnhof)
<b>Start- / Zielort:</b>	<ul style="list-style-type: none"><li>○ Start: Stansstad (Bahn / NW)</li><li>○ Ziel: Sarnen (Bahn / OW)</li></ul>
<b>Wanderdaten:</b>	<ul style="list-style-type: none"><li>○ Gehzeit: 3h50 (retour: 3h45)</li><li>○ ↳ 14,1 km   ↗ 315 m   ↘ 280 m</li><li>○ min. 434 m.ü.M.   max. 610 m.ü.M.</li></ul>
<b>Schwierigkeitsgrad:</b>	<ul style="list-style-type: none"><li>○ Technik: leicht (T1, Wanderweg gelb)</li><li>○ Kondition: mittel (Gehzeit, Länge)</li></ul>
<b>OeV-Haltestellen:</b>	<ul style="list-style-type: none"><li>○ <b>Stansstad (Bahn, Bus / Start)</b></li><li>○ Stansstad, Seehof (Bus / Route)</li><li>○ Stansstad, Abzw. Rotzloch (Bus / Route)</li><li>○ Sarnen, Ei (Bus / Route)</li><li>○ <b>Sarnen (Bahn, Bus / Ziel)</b></li></ul>
	Ansehen der vollständigen Wanderbeschreibung auf der Webseite von <a href="https://netz-wandern.ch">https://netz-wandern.ch</a> .
	Direktimport der Wanderroute in die Swisstopo-App. Hinweis: Voraussetzung ist, dass die Swisstopo-App auf dem Smartphone / Tablet installiert ist.
	Ansehen / Ausdrucken der Wandereroute/Karte auf der Webseite von SchweizMobil. Hinweis: Als Abonnent/-in von SchweizMobil Plus ist nach Anmeldung auch der Import der Wanderroute in die eigene Tourenliste möglich.

Datenstand: Kurzbeschreibung - 01/2018 | übrige Informationen - 01/2018 | QR-Codes - 08/2023

## Wander- / Wegbeschreibung

069r1-2016: Stansstad - Rotzloch - Rieden - Eichi - Wichelsee - Kernmatt - Sarnen

### Wegbeschreibung:

Bezeichnung	m.ü.M.	Beschreibung	Wegführung	Wegart / Wegname	Richtung
<b>Stansstad</b>	436	Ortschaft, Bahnhof	Start		
<b>Stansstad, Seehof</b>		Ortschaft, Busstation			
Stansstad, Stansstader Ried		Ortschaft, Ortsteil			
Stansstad, Rotzloch		Ortschaft, Ortsteil			
Rotzloch, KW		Wasserkraftwerk			
Rieden		Gebäude			
Vorderrüti		Gebäude			
Unterberg Wald		Waldgebiet (Flurname)			
Sarneraa		Fluss (Gewässer)	östlich entlang		Süd
Eichi, KW		Wasserkraftwerk			
Sarneraa		Fluss (Gewässer)	über Brücke gehen		West
Alpnach, ARA Sarneraatal		Kläranlage			
Sarneraa		Fluss (Gewässer)	westlich entlang		Süd
Wichelsee		See (Gewässer)	westlich entlang		Süd
Eia		Gebiet (Flurname)	südöstlich entlang		
Kägiswil		Gebiet (Flurname)	südöstlich vorbei		
Autostrasse N8		Nationalstrasse	östlich entlang		Süd
Kernmatt		Ortschaft			
Sarneraa		Fluss (Gewässer)	süd-westlich entlang		
Sarnen, Matte		Ortschaft, Gebiet			
Sarnen, Unterdorf		Ortschaft, Gebiet			
Sarnen, Jordan		Ortschaft, Gebiet			
<b>Sarnen</b>	472	Ortschaft, Bahnhof	Ziel		---

blau = Haltestelle öffentlicher Verkehr / rot = kein offizieller Wanderweg / Datenstand: Wegbeschreibung - 01/2018