




Wander- / Wegbeschreibung

073r1-2023: S-chanf - Punt dal Fuorn - Zernez - Chasuot - God Sandögna - Susch



Informationen / QR-Codes:

Wanderroute (Kurzbeschreibung):	S-chanf (Bahn) - Foppas - Plaun Spinatsch - Val Flin - Plaunchins - God Pignaint - Val Mela - Val Verda - God Suot - Val s-chüra - Val Tantermozza - Val Raschitsch - Vallaina dal Luf - God da Foppas - Chalcheras - Madinas - Zernez (Bahnhof) - Zernez, Tarsous - Chat - Chasuot - God Sandögna - Plattas - Davo Plattas - Susch, Plaz (Bus) - Susch (Bahn, Bus)
Start- / Zielort:	<ul style="list-style-type: none">○ Start: S-chanf (Bahn / GR)○ Ziel: Susch (Bahn / GR)
Wanderdaten:	<ul style="list-style-type: none">○ Gehzeit: 5h35 (retour: 5h55)○ ↪ 22,5 km ↗ 365 m ↘ 600 m○ min. 1'419 m.ü.M. max. 1'694 m.ü.M.
Schwierigkeitsgrad:	<ul style="list-style-type: none">○ Technik: leicht (T1, Wanderweg gelb)○ Kondition: schwer (Gehzeit, Länge)
OeV-Haltestellen:	<ul style="list-style-type: none">○ S-chanf (Bahn / Start)○ S-chanf, Chesa cumünela (Bus / Route)○ S-chanf, Parc Naziunal (Bus / Nähe Route)○ Zernez (Bahn, Bus / Route)○ Susch, Plaz (Bus / Route)○ Susch (Bahn, Bus / Ziel)
	Ansehen der vollständigen Wanderbeschreibung auf der Webseite von https://netz-wandern.ch .
	Direktimport der Wanderroute in die Swisstopo-App. Hinweis: Voraussetzung ist, dass die Swisstopo-App auf dem Smartphone / Tablet installiert ist.
	Ansehen / Ausdrucken der Wandereroute/Karte auf der Webseite von SchweizMobil. Hinweis: Als Abonnent/-in von SchweizMobil Plus ist nach Anmeldung auch der Import der Wanderroute in die eigene Tourenliste möglich.

Datenstand: Kurzbeschreibung - 01/2018 | übrige Informationen - 01/2018 | QR-Codes - 08/2023

Wander- / Wegbeschreibung

073r1-2023: S-chanf - Punt dal Fuorn - Zernez - Chasuot - God Sandögna - Susch

Wegbeschreibung:

Bezeichnung	m.ü.M.	Beschreibung	Wegführung	Wegart / Wegname	Richtung
S-chanf		Ortschaft, Bahnhof	Start	Bahnsteig	Süd-Ost
S-chanf, Abzweigung		Ortschaft, Richt.wechsel	links abbiegen	Davous Chesas	Nord-Ost
S-chanf, Abzweigung		Ortschaft, Richt.wechsel	links abbiegen	Via Maistra	Nord-Ost
S-chanf, Chesa cumünela		Ortschaft, Busstation	vorbei	Via Maistra	Nord-Ost
S-chanf, Abzweigung		Ortschaft, Richt.wechsel	rechts abbiegen	Via Nouva	Ost
S-chanf, Abzweigung		Ortschaft, Richt.wechsel	links abbiegen	Bügl Suot	Nord-Ost
Abzweigung		Richt.wechsel	rechts abbiegen	Via Trupchun	Süd-Ost
Inn / En		Fluss	über Brücke gehen	Via Trupchun	Süd-Ost
Strasse		Via Chantunela	Unterführung benutzen	Via Trupchun	West
Bügl		Flurgebiet (Fn)	links vorbei	Via Trupchun	Nord-Ost
Foppas		Graben	hindurch	Via Trupchun	Nord-Ost
Plaun Spinatsch		Gebiet (Fn)	rechts vorbei	Via Trupchun	Nord-Ost
Spinatsch		Flurgebiet (Fn)	links vorbei	Via Flin	Nord-Ost
Ova da Varusch		Bach	über Brücke gehen	Via Flin	Nord-Ost
Punt dal Fuorn	1'645	Flurgebiet (Fn)	rechts vorbei	Via Flin	Nord
God Plaun Flin		Gebiet (Fn)	rechts vorbei	Via Flin	Nord-Ost
Plaunchins		Gebiet (Fn)	rechts vorbei	Fahrweg	Nord
God Pignaint	1'634	Gebiet (Fn)	hindurch	Fahrweg	Nord
Bahn		Bahngeleise	rechts entlang	Fahrweg	Nord-Ost
God God Suot		Gebiet (Fn)	links vorbei	God Cumün	Nord-Ost
Ova da Tantermozza		Bach	über Brücke gehen	God Cumün	Nord
Sur Röven		Flurgebiet (Fn)	rechts vorbei	Vallainas	Nord-Ost
God da Foppas	1'561	Gebiet (Fn)	links vorbei	Vallainas	Nord-Ost
Abzweigung		Richt.wechsel	links abzweigen	Fussweg	Nord-West
Mantè	1'490	Gebiet (Fn)	links vorbei	Lingin	Nord
Spöl		Fluss	über Brücke gehen	Via Engiadina	Nord
Peidra		Flurgebiet (Fn)	links vorbei	Via Engiadina	Nord
Zernez		Ortschaft, Bahnhof	rechts vorbei, entfernt	Davo Röven	Nord
Zernez, Abzweigung		Ortschaft, Richt.wechsel	leicht rechts abbiegen	Ers Curtins	Nord
Suot Via		Gebiet (Fn)	rechts vorbei	Ers Curtins	Nord
Charalet		Gebiet (Fn)	rechts vorbei	Ers Curtins	Nord
Abzweigung		Richt.wechsel	geradeaus	Chasuot	Nord-West
Gondas	1'487	Gebiet	hindurch	Chasuot	Nord-West
Chat		Flurgebiet (Fn)	links vorbei	Chasuot	Nord
Chasuot	1'452	Bauernhof	links entlang	Chasuot	Nord-West
Abzweigung		Richt.wechsel	links abbiegen	Naturweg breit	Nord-West
Inn / En		Fluss	rechts entlang	Fussweg	Nord
God Sandögna		Gebiet (Fn)	links vorbei	Fussweg	Nord
Plattas		Flurgebiet (Fn)	links vorbei	Fussweg	Nord-Ost
Inn / En		Fluss	über Brücke gehen	Davo Plattas	West
Susch	1'435	Ortschaft, Bahnhof	Ziel	Bahnsteig	---

blau = Haltestelle öffentlicher Verkehr / rot = kein offizieller Wanderweg / Datenstand: Wegbeschreibung - 03/2024