




Wander- / Wegbeschreibung

078r1-2020: Waldenburg - Waldweid - Wasserfallen - Vogelberg - Passwanghöhe - Passwang



Informationen / QR-Codes:

Wanderroute (Kurzbeschreibung):	Waldenburg, Station (Bus, Tram) - Waldenburg, Oberi Vorstadt - Richtacher - Studenweid - Waldweid - Vorderi Wasserfallen - Wasserfalle - Hinter Wasserfallen, Berggasthaus - Hingeri Wasserfallen - Vogelberg - Passwang - Ober Passwang - Passwanghöhe - Passwang (Bus)
Start- / Zielort:	<ul style="list-style-type: none">○ Start: Waldenburg, Station (Tram / BL)○ Ziel: Passwang (Bus / SO)
Wanderdaten:	<ul style="list-style-type: none">○ Gehzeit: 3h30 (retour: 3h05)○ ↪ 10,4 km ↗ 800 m ↘ 380 m○ min. 516 m.ü.M. max. 1'200 m.ü.M.
Schwierigkeitsgrad:	<ul style="list-style-type: none">○ Technik: leicht (T1, Wanderweg gelb)○ Kondition: mittel (Gehzeit, Hm aufwärts)
OeV-Haltestellen:	<ul style="list-style-type: none">○ Waldenburg, Station (Bus, Tram / Start)○ Waldenburg, Revue Thommen (Bus / Nähe Route)○ Wasserfallen (Seilbahn / Nähe Route)○ Passwang (Bus / Ziel)
	Ansehen der vollständigen Wanderbeschreibung auf der Webseite von https://netz-wandern.ch .
	Direktimport der Wanderroute in die Swisstopo-App. Hinweis: Voraussetzung ist, dass die Swisstopo-App auf dem Smartphone / Tablet installiert ist.
	Ansehen / Ausdrucken der Wandereroute/Karte auf der Webseite von SchweizMobil. Hinweis: Als Abonnent/-in von SchweizMobil Plus ist nach Anmeldung auch der Import der Wanderroute in die eigene Tourenliste möglich.

Datenstand: Kurzbeschreibung - 01/2018 | übrige Informationen - 01/2018 | QR-Codes - 08/2023

Wander- / Wegbeschreibung

078r1-2020: Waldenburg - Waldweid - Wasserfallen - Vogelberg - Passwanghöhe - Passwang

Wegbeschreibung:

Bezeichnung	m.ü.M.	Beschreibung	Wegführung	Wegart / Wegname	Richtung
Waldenburg, Station		Ortschaft, Bahnhof	Start	Tram-Haltestelle, Hauptstrasse	Süd
Waldenburg, Abzweigung	537	Ortschaft, Richtwechsel	leicht rechts abbiegen	Richtackerweg	West
Gabelung		Richt.wechsel	Weg rechts nehmen, aufwärts	Richtackerweg	West
Richtacher	631	Gebiet (Flurname)	rechts vorbei	Strasse	West
Abzweigung, Pt. 820	820	Richt.wechsel, Messpunkt	rechts abbiegen	Studenweidweg	West
Studenweid	903	Gebiet (Flurname)	links vorbei	Studenweidweg	West
Abzweigung, Pt. 903	904	Richt.wechsel, Messpunkt	links abbiegen	Fahrweg	Süd-West
Waldweid, Restaurant	1'015	Gaststätte	links entlang	Strasse	Süd-West
Einmündung, Pt. 1022	1'022	Richt.wechsel, Messpunkt	rechts abbiegen	Hinterer Eggweg	Nord-West
Gabelung		Richt.wechsel	Weg rechts nehmen	Fahrweg	West
Vorderi Wasserfallen		Gebiet (Flurname)	rechts vorbei	Fahrweg	West
Wasserfallen		Seilbahnstation	rechts vorbei, aufwärts	Strasse	Süd
Hintere Wasserfallen, Berggasthaus	955	Gaststätte	rechts entlang	Strasse	Süd-West
Abzweigung		Richt.wechsel	links abbiegen	Feldweg	Süd-West
Abzweigung, Pt. 1014	1'014	Richt.wechsel, Messpunkt	geradeaus	Fussweg	West
Vogelberg	1'204	Berg, Hügel	rechts entlang	Fussweg	Süd-West
Kreuzung, Pt. 1166	1166	Richt.wechsel, Messpunkt	rechts abbiegen	Strasse	Süd-West
Antenne		Komm.technik	rechts vorbei	Strasse	Süd-West
Ober Passwang, Bergwirtschaft		Gaststätte	links entlang, abwärts	Strasse	Süd-West
Passwanghöhe		Hügel, Berg	rechts vorbei	Strasse	Süd-West
Abzweigung, Pt. 983	983	Richt.wechsel, Messpunkt	geradeaus	Strasse	West
Passwang	931	Busstation	Ziel	Bus-Haltestelle	---

blau = Haltestelle öffentlicher Verkehr / rot = kein offizieller Wanderweg / Datenstand: Wegbeschreibung - 01/2024