




## Wander- / Wegbeschreibung

089r1-2020: Hagneck - Burghölzli - Kraftwerk Hagneck - Burg - Hagneck-Kanal - Aarberg



### Informationen / QR-Codes:

|   |  |
|---|--|
| <b>Wanderroute<br/>(Kurzbeschreibung):</b>  | Hagneck (Bahn, Bus) - Eggenacher - Burghölzli - Hagneck, Wasserkraftwerk - Burg - Hagniwald - Aare/Hagneck-Kanal - Chromme - Chrattiger - Muertacher - Aarberg, Gütli - Aarberg, Murtenstrasse (Bus) - Aarberg, Schloss - Aarberg (Bahn) |
| <b>Start- / Zielort:</b>  | <ul style="list-style-type: none"><li>○ Start: Hagneck (Bahn / BE)</li><li>○ Ziel: Aarberg (Bahn / BE)</li></ul>   |
| <b>Wanderdaten:</b>   | <ul style="list-style-type: none"><li>○ Gehzeit: 2h45 (retour: 2h45)</li><li>○ ↪ 11,0 km   ↗ 130 m   ↘ 135 m</li><li>○ min. 429 m.ü.M.   max. 469 m.ü.M.</li></ul>   |
| <b>Schwierigkeitsgrad:</b>  | <ul style="list-style-type: none"><li>○ Technik: leicht (T1, Wanderweg gelb)</li><li>○ Kondition: leicht (Gehzeit, Länge, Hm aufwärts, Hm abwärts)</li></ul>   |
| <b>OeV-Haltestellen:</b>  | <ul style="list-style-type: none"><li>○ <b>Hagneck (Bahn, Bus / Start)</b></li><li>○ Aarberg, Murtenstrasse (Bus / Route)</li><li>○ <b>Aarberg (Bahn, Bus / Ziel)</b></li></ul>  |
|   | Ansehen der vollständigen Wanderbeschreibung auf der Webseite von <a href="https://netz-wandern.ch">https://netz-wandern.ch</a> .  |
|  | Direktimport der Wanderoute in die Swisstopo-App.<br>Hinweis: Voraussetzung ist, dass die Swisstopo-App auf dem Smartphone / Tablet installiert ist.   |
|  | Ansehen / Ausdrucken der Wanderoute/Karte auf der Webseite von SchweizMobil.<br>Hinweis: Als Abonnent/-in von SchweizMobil Plus ist nach Anmeldung auch der Import der Wanderoute in die eigene Tourenliste möglich.                     |

Datenstand: Kurzbeschreibung - 01/2018 | übrige Informationen - 01/2018 | QR-Codes - 08/2023

## Wander- / Wegbeschreibung

089r1-2020: Hagneck - Burghölzli - Kraftwerk Hagneck - Burg - Hagneck-Kanal - Aarberg

### Wegbeschreibung:

| Bezeichnung        | m.ü.M. | Beschreibung           | Wegführung        | Wegart / Wegname | Richtung  |
|--------------------|--------|------------------------|-------------------|------------------|-----------|
| <b>Hagneck</b>     |        | Ortschaft, Bahnstation | Start             | Bahnsteig        |           |
| Hagneck            | 452    | Ortschaft              |                   |                  | Nord-West |
| Burghölzli         |        | Waldgebiet (Flurname)  |                   |                  |           |
| Hagneck            |        | Wasserkraftwerk        |                   |                  |           |
| Burg               | 433    | Gebäude                |                   |                  |           |
| Hagniwald          |        | Waldgebiet (Flurname)  |                   |                  | Süd-West  |
| Aare-Hagneck-Kanal | 450    | Fluss (Gewässer)       | über Brücke gehen |                  |           |
| Plani              |        | Gebiet (Flurname)      |                   |                  |           |
| Epsemoos           |        | Gebiet (Flurname)      |                   |                  |           |
| Walperswilbrügg    |        | Brücke                 |                   |                  |           |
| Murtachere         |        | Gebiet (Flurname)      |                   |                  |           |
| Aarberg            |        | Ortschaft              |                   |                  |           |
| <b>Aarberg</b>     |        | Ortschaft, Bahnhof     | Ziel              | Bahnsteig        | ---       |

blau = Haltestelle öffentlicher Verkehr / rot = kein offizieller Wanderweg / Datenstand: Wegbeschreibung - 01/2018