




Wander- / Wegbeschreibung

090r1-2020: Zernez - Pra da Punt - God da Barcli - Pra da Laschadura - Taglieda - Ova Spin



Informationen / QR-Codes:

Wanderroute (Kurzbeschreibung):	Zernez (Bahn, Bus) - Zernez, Plaz - Zernez, Center Parc Naziunal (Busstation) - Pra da Punt - Muglin - La Serra - Pra da Laschadura - Taglieda - La Chalchera - Champsech - Ova Spin (Bus)
Start- / Zielort:	<ul style="list-style-type: none">○ Start: Zernez (Bahn / GR)○ Ziel: Ova Spin (Bus / GR)
Wanderdaten:	<ul style="list-style-type: none">○ Gehzeit: 2h25 (retour: 2h00)○ ↳ 7,2 km ↗ 520 m ↘ 110 m○ min. 1'468 m.ü.M. max. 1'899 m.ü.M.
Schwierigkeitsgrad:	<ul style="list-style-type: none">○ Technik: mittel (T2, Bergwanderweg weiss-rot-weiss)○ Kondition: mittel (Hm aufwärts)
OeV-Haltestellen:	<ul style="list-style-type: none">○ Zernez (Bahn, Bus / Start)○ Zernez, Center dal Parc Naziun (Bus / Route)○ Laschadura (Bus / Nähe Route)○ Ova Spin (Bus / Ziel)
	Ansehen der vollständigen Wanderbeschreibung auf der Webseite von https://netz-wandern.ch .
	Direktimport der Wanderroute in die Swisstopo-App. Hinweis: Voraussetzung ist, dass die Swisstopo-App auf dem Smartphone / Tablet installiert ist.
	Ansehen / Ausdrucken der Wandereroute/Karte auf der Webseite von SchweizMobil. Hinweis: Als Abonnent/-in von SchweizMobil Plus ist nach Anmeldung auch der Import der Wanderroute in die eigene Tourenliste möglich.

Datenstand: Kurzbeschreibung - 01/2018 | übrige Informationen - 01/2018 | QR-Codes - 08/2023

Wander- / Wegbeschreibung

090r1-2020: Zernez - Pra da Punt - God da Barcli - Pra da Laschadura - Taglieda - Ova Spin

Wegbeschreibung:

Bezeichnung	m.ü.M.	Beschreibung	Wegführung	Wegart / Wegname	Richtung
Zernez, staziun	1'471	Ortschaft, Bahnhof	Start	Plazza da la Staziun	Ost
Zernez, Abzweigung		Ortschaft, Richt.wechsel	links abbiegen	Röven (Strasse)	Nord
Zernez, Abzweigung		Ortschaft, Richt.wechsel	rechts abbiegen	Plaz (Strasse)	Süd-Ost
Pra da Punt		Flurgebiet (Flurname)	links entlang	Scheschna (Strasse)	Nord-Ost
Muglin		Flurgebiet (Flurname)	links entlang	Fahrweg	Nord-Ost
La Serra		Historisches Areal	rechts entlang	Fahrweg	Süd-Ost
Abzweigung		Richt.wechsel	leicht links abbiegen	Fussweg	Ost
La Serra		Flurgebiet, Waldgebiet (Flurname)	rechts entlang	Fussweg	Ost
Einmündung		Richt.wechsel	rechts abbiegen	Strasse	Süd-Ost
Abzweigung	1582	Richt.wechsel	links abbiegen	Fussweg	
God da Barcli		Gebiet (Flurname)			
Pra da Laschadura		Gebiet (Flurname)			
Ova da Laschadura		Bach (Gewässer)	über Brücke gehen		Ost
Taglieda	1811	Waldgebiet (Flurname)	südlich entlang		Süd-Ost
La Chalchera		Gebiet (Flurname)			
Champsech		Gebiet (Flurname)			
Ova Spin	1'882	Busstation	Ziel	Bus-Haltestelle	---

blau = Haltestelle öffentlicher Verkehr / rot = kein offizieller Wanderweg / Datenstand: Wegbeschreibung - 01/2018