




Wander- / Wegbeschreibung

155o1-2010: Ardez - Aschèra - Vallatscha - Tarasp - Lai da Tarasp - Chants - Vulpera



Informationen / QR-Codes:

Wanderroute (Kurzbeschreibung):	Ardez (Bahn) - Cuas - Suschaida - En, Hängebrücke - Maria Patschna - Sur il Hof - Mot dal Coller - Aschèra - Prà dator Chasa - La Motta - Las Rossas - Vallatscha - Muglin Val Vallatscha - Chomp Cruschet - Champosch - Tarasp, Fontana - Runaglia - Cuncas - Gers - Chants - Tarasp, Vulpera (Bus)
Start- / Zielort:	<ul style="list-style-type: none">○ Start: Ardez (Bahn / GR)○ Ziel: Tarasp, Vulpera (Bus / GR)
Wanderdaten:	<ul style="list-style-type: none">○ Gehzeit: 2h45 (retour: 2h55)○ ↳ 9,5 km ↗ 350 m ↘ 510 m○ min. 1'256 m.ü.M. max. 1'453 m.ü.M.
Schwierigkeitsgrad:	<ul style="list-style-type: none">○ Technik: mittel (T2, Bergwanderweg weiss-rot-weiss)○ Kondition: leicht (Gehzeit, Länge, Hm aufwärts, Hm abwärts)
OeV-Haltestellen:	<ul style="list-style-type: none">○ Ardez (Bahn / Start)○ Tarasp, Fontana (Bus / Route)○ Tarasp, Vulpera (Bus / Ziel)
	Ansehen der vollständigen Wanderbeschreibung auf der Webseite von https://netz-wandern.ch .
	Direktimport der Wanderroute in die Swisstopo-App. Hinweis: Voraussetzung ist, dass die Swisstopo-App auf dem Smartphone / Tablet installiert ist.
	Ansehen / Ausdrucken der Wandereroute/Karte auf der Webseite von SchweizMobil. Hinweis: Als Abonnent/-in von SchweizMobil Plus ist nach Anmeldung auch der Import der Wanderroute in die eigene Tourenliste möglich.

Datenstand: Kurzbeschreibung - 01/2018 | übrige Informationen - 01/2018 | QR-Codes - 08/2023

Wander- / Wegbeschreibung

155o1-2010: Ardez - Aschèra - Vallatscha - Tarasp - Lai da Tarasp - Chants - Vulpera

Wegbeschreibung:

Bezeichnung	m.ü.M.	Beschreibung	Wegführung	Wegart / Wegname	Richtung
Ardez	1'432	Ortschaft, Bahnhof	Start	Bahnsteig	
Aschera		Flurgebiet (Flurname)			Süd
Schuschaida	1'347	Gebiet (Flurname)	links vorbei		Ost
Punt Veidra		Brücke			
Maria Pitschna		Waldgebiet (Flurname)			Süd-Ost
Hof	1'401	Gebäude			
Aschèra	1'350	Gebäude			
Valatscha	1'347	Ortschaft			Ost
Chamosch Sot		Gebiet (Flurname)			Nord-Ost
Chamosch	1'368	Ortschaft			Ost
Fontana	1'402	Ortschaft			Nord-Ost
Lai da Tarasp		Bergsee (Gewässer)	links vorbei		Nord-Ost
Cuncas		Flurgebiet (Flurname)	rechts entlang		Nord-Ost
Gers		Flurgebiet (Flurname)	hindurch		Nord-Ost
Plan Cusner	1'387	Gebiet (Flurname)	links entlang		
Chants		Gebäude	rechts vorbei		Nord-Ost
Tarasp, Vulpera	1'280	Ortschaft, Busstation	Ziel	Bus-Haltestelle	---

blau = Haltestelle öffentlicher Verkehr / rot = kein offizieller Wanderweg / Datenstand: Wegbeschreibung - 01/2018