




Wander- / Wegbeschreibung

226r1-2022: Kandersteg - Oeschinensee - Läger - Station Oeschinen - Kandersteg



Informationen / QR-Codes:

Wanderroute (Kurzbeschreibung):	Kandersteg (Bahn, Bus) - Kandersteg, Victoria (Bus) - Kandersteg, Schiessstand - Öschibach - Oeschinensee, Berghotel - Oeschinensee - Zur Seehütte, Restaurant - Oeschinen (Seilbahn) - Kandersteg, Camping Rendez-vous - Usseri Allmi - Kandersteg (Bahn, Bus)
Start- / Zielort:	<ul style="list-style-type: none">○ Start: Kandersteg (Bahn / BE)○ Ziel: Kandersteg (Bahn / BE)
Wanderdaten:	<ul style="list-style-type: none">○ Gehzeit: 3h25 (retour: 3h25)○ ↪ 10,2 km ↗ 575 m ↘ 575 m○ min. 1'171 m.ü.M. max. 1'687 m.ü.M.
Schwierigkeitsgrad:	<ul style="list-style-type: none">○ Technik: mittel (T1, Wanderweg gelb & T2, Bergwanderweg weiss-rot-weiss)○ Kondition: mittel (Gehzeit, Hm aufwärts)
OeV-Haltestellen:	<ul style="list-style-type: none">○ Kandersteg (Bahn, Bus / Start)○ Kandersteg, Victoria (Bus / Route)○ Oeschinen (Seilbahn / Route)○ Kandersteg (Bahn, Bus / Ziel)
	Ansehen der vollständigen Wanderbeschreibung auf der Webseite von https://netz-wandern.ch .
	Direktimport der Wanderroute in die Swisstopo-App. Hinweis: Voraussetzung ist, dass die Swisstopo-App auf dem Smartphone / Tablet installiert ist.
	Ansehen / Ausdrucken der Wandereroute/Karte auf der Webseite von SchweizMobil. Hinweis: Als Abonnent/-in von SchweizMobil Plus ist nach Anmeldung auch der Import der Wanderroute in die eigene Tourenliste möglich.

Datenstand: Kurzbeschreibung - 01/2018 | übrige Informationen - 01/2018 | QR-Codes - 08/2023

Wander- / Wegbeschreibung

226r1-2022: Kandersteg - Oeschinensee - Läger - Station Oeschinen - Kandersteg

Wegbeschreibung:

Bezeichnung	m.ü.M.	Beschreibung	Wegführung	Wegart / Wegname	Richtung
Kandersteg	1'176	Ortschaft, Bahnhof	Start	Bahnsteig	
Kandersteg	1'174	Ortschaft			
Öschwald		Waldgebiet (Flurname)	nördlich entlang		
Öschibach		Bach (Gewässer)	über Brücke gehen		Nord
Oeschinensee		Bergsee (Gewässer)	links entlang		
Läger		Gebäude			
Station Oeschinen		Gebäude			
Zilfuri		Gebiet (Flurname)	westlich vorbei		
Kandersteg	1'176	Ortschaft, Bahnhof	Ziel	Bahnsteig	---

blau = Haltestelle öffentlicher Verkehr / rot = kein offizieller Wanderweg / Datenstand: Wegbeschreibung - 01/2018