




Wander- / Wegbeschreibung

227r1-2016: Hagneck - Obermattewald - Strassacher - Gurzelen - Grossholz - St. Jodel - Ins



Informationen / QR-Codes:

Wanderroute (Kurzbeschreibung):	Hagneck (Bahn, Bus) - Aare/Hagneck-Kanal - Neuemätteli - Hinterhölzli - Lüscherz (Bahn, Bus) - Öitschacher - Strassacher - Gurzelen - Grossholz - Muelere - Wolfehag - St. Jodel - Ins, Dorf (Bus) - Ins (Bahn, Bus)
Start- / Zielort:	<ul style="list-style-type: none">○ Start: Hagneck (Bahn / BE)○ Ziel: Ins (Bahn / BE)
Wanderdaten:	<ul style="list-style-type: none">○ Gehzeit: 3h05 (retour: 3h10)○ ↪ 12,3 km ↗ 260 m ↘ 275 m○ min. 437 m.ü.M. max. 564 m.ü.M.
Schwierigkeitsgrad:	<ul style="list-style-type: none">○ Technik: leicht (T1, Wanderweg gelb)○ Kondition: mittel (Gehzeit, Länge)
OeV-Haltestellen:	<ul style="list-style-type: none">○ Hagneck (Bahn, Bus / Start)○ Lüscherz (Bahn, Bus / Route)○ Ins, Dorf (Bus / Route)○ Ins (Bahn, Bus / Ziel)
	Ansehen der vollständigen Wanderbeschreibung auf der Webseite von https://netz-wandern.ch .
	Direktimport der Wanderroute in die Swisstopo-App. Hinweis: Voraussetzung ist, dass die Swisstopo-App auf dem Smartphone / Tablet installiert ist.
	Ansehen / Ausdrucken der Wandereroute/Karte auf der Webseite von SchweizMobil. Hinweis: Als Abonnent/-in von SchweizMobil Plus ist nach Anmeldung auch der Import der Wanderroute in die eigene Tourenliste möglich.

Datenstand: Kurzbeschreibung - 01/2018 | übrige Informationen - 01/2018 | QR-Codes - 08/2023

Wander- / Wegbeschreibung

227r1-2016: Hagneck - Obermattewald - Strassacher - Gurzelen - Grossholz - St. Jodel - Ins

Wegbeschreibung:

Bezeichnung	m.ü.M.	Beschreibung	Wegführung	Wegart / Wegname	Richtung
Hagneck		Ortschaft, Bahnstation	Start	Bahnsteig	
Aare Hagneck-Kanal		Fluss (Gewässer)	über Brücke gehen		Süd-West
Guetematte					
Neuemätteli		Gebiet (Flurname)	süd-östlich vorbei		Süd-West
Lüscherz	446	Bahnstation			Nord-West
Ötschacher		Gebiet (Flurname)	südlich vorbei		
Breitacher		Gebiet (Flurname)			Süd-West
Gurzelen	491	Weiler	östlich vorbei		Süd
Grossholz		Waldgebiet (Flurname)	nördlich vorbei		West
Schlosshubel		Waldgebiet (Flurname)	nördlich vorbei		
St. Jodel, Kapelle	499	Gotteshaus			
Erlachrabe		Gebiet (Flurname)			Süd-Ost
Ins, Dorf	473	Ortschaft, Busstation			
Ins		Ortschaft, Bahnhof	Ziel	Bahnsteig	---

blau = Haltestelle öffentlicher Verkehr / rot = kein offizieller Wanderweg / Datenstand: Wegbeschreibung - 01/2018