




Wander- / Wegbeschreibung

23301-2012: Rigi Kulm - Rigi Staffelhöhe - Chänzeli - Rigi Kaltbad - Rigi Scheidegg



Informationen / QR-Codes:

Wanderroute (Kurzbeschreibung):	Rigi Kulm (Standseilbahn) - Rigi, Sendeturm - Kessi Boden - Rigi Staffel - Rigi Kaltbad, Hotel Edelweiss - Grathöchi - Chänzeli - Rigi, Kaltbad - Schild, Alpwirtschaft - Hinder Dosse - Gerbelenboden - Rigi Scheidegg, Berggasthaus - Rigi Scheidegg (Seilbahnstation)
Start- / Zielort:	<ul style="list-style-type: none">○ Start: Rigi Kulm (Standseilbahn / SZ)○ Ziel: Rigi Scheidegg (Seilbahn / SZ)
Wanderdaten:	<ul style="list-style-type: none">○ Gehzeit: 3h10 (retour: 3h15)○ ↳ 11,2 km ↗ 335 m ↘ 440 m○ min. 1'429 m.ü.M. max. 1'797 m.ü.M.
Schwierigkeitsgrad:	<ul style="list-style-type: none">○ Technik: leicht (T1, Wanderweg gelb)○ Kondition: leicht (Gehzeit, Länge, Hm aufwärts, Hm abwärts)
OeV-Haltestellen:	<ul style="list-style-type: none">○ Rigi Kulm (Standseilbahn / Start)○ Rigi Staffel (Standseilbahn / Route)○ Rigi Staffelhöhe (Standseilbahn / Route)○ Rigi Kaltbad-First (Standseilbahn / Route)○ Rigi Scheidegg (Seilbahn / Ziel)
	Ansehen der vollständigen Wanderbeschreibung auf der Webseite von https://netz-wandern.ch .
	Direktimport der Wanderroute in die Swisstopo-App. Hinweis: Voraussetzung ist, dass die Swisstopo-App auf dem Smartphone / Tablet installiert ist.
	Ansehen / Ausdrucken der Wandereroute/Karte auf der Webseite von SchweizMobil. Hinweis: Als Abonnent/-in von SchweizMobil Plus ist nach Anmeldung auch der Import der Wanderroute in die eigene Tourenliste möglich.

Datenstand: Kurzbeschreibung - 01/2018 | übrige Informationen - 01/2018 | QR-Codes - 08/2023

Wander- / Wegbeschreibung

23301-2012: Rigi Kulm - Rigi Staffelhöhe - Chänzeli - Rigi Kaltbad - Rigi Scheidegg

Wegbeschreibung:

Bezeichnung	m.ü.M.	Beschreibung	Wegführung	Wegart / Wegname	Richtung
Rigi Kulm	1'752	Standseilbahn	Start	Bahnsteig	Nord
Rigi Kulm	1'798	Aussichtsturm	rechts herum	Strasse, Treppe	Süd-West
Kessi Boden		Gebiet (Flurname)	hindurch	Kulmweg [Fahrweg]	West
Rigi Staffel	1'603	Standseilbahn	rechts vorbei	Strasse	Süd-West
Rigi Staffel, Lok 7		Ortschaft, Restaurant	rechts entlang	Staffelhöhenweg	
Rigi Staffelhöhe, Edelweiss	1'550	Ortschaft, Hotel	rechts entlang	Feldweg	West
Grathöchi	1'569	Berg, Hügel	hindurch	Feldweg	Süd-West
Chänzeli	1'464	Aussichtsplattform	vorbei	Känzeliweg	Süd-Ost
Parkwald		Gebiet (Flurname)	rechts vorbei	Känzeliweg	Ost
Kapelle		Gebäude	rechts vorbei	Känzeliweg	Ost
Rigi Kaltbad-First	1'546	Standseilbahn	links vorbei	Rigiweg	Nord-Ost
Abzweigung	1438	Richt.wechsel	geradeaus	Unterer Firstweg	Ost
Rigi Kaltbad, First		Ortschaft, Ortsteil	rechts vorbei	Unterer Firstweg	Süd-Ost
Pfäderen		Gebiet (Flurname)	rechts vorbei	Scheideggstrasse	Süd-Ost
Unterstetten		Gebiet (Flurname)	rechts vorbei	Scheideggstrasse	Süd
Dossenbach		Bach (Gewässer)	auf Strasse überqueren	Scheideggstrasse	Nord-Ost
Hinder Dosse	1'546	Pass	links vorbei	Scheideggstrasse	Süd-Ost
Abzweigung	1'546	Richt.wechsel	leicht links abbiegen	Fussweg	Nord-Ost
Gerbelenboden		Gebiet (Flurname)	links vorbei	Fussweg	Ost
Rigi Scheidegg, Berggasthaus		Ortschaft, Gebäude	rechts entlang	Fahrweg	Nord-Ost
Rigi Scheidegg, Kapelle		Ortschaft, Gebäude	rechts vorbei	Fahrweg	Nord-Ost
Rigi Scheidegg	1'656	Seilbahnstation	Ziel	Seilbahnstation, Eingang	---

blau = Haltestelle öffentlicher Verkehr / rot = kein offizieller Wanderweg / Datenstand: Wegbeschreibung - 01/2024