




Wander- / Wegbeschreibung

239o1-2012: Lauenen - Inneri Tüffi - Vorschess - Lauenensee - Höji - Fang - Lauenen



Informationen / QR-Codes:

Wanderroute (Kurzbeschreibung):	Lauenen, Geltenhorn (Bus) - Lauenen, Schiessstand - Öyweidli - Usseri Tüffi - Blattibach - Guferli - Inneri Tüffi - Ryschgrabe - Unders Gürütschi - Vorschess - Falebach - Lauenensee (Bus) - Gältebach - Breitmoos - Louwenensee - Seeläger - Flösch - Acherli - Weerebach - Hintersee - Höji - Underi Vorschess - Fang - Chappeli - Lauenen, Geltenhorn (Bus)
Start- / Zielort:	<ul style="list-style-type: none">○ Start: Lauenen, Geltenhorn (Bus / BE)○ Ziel: Lauenen, Geltenhorn (Bus / BE)
Wanderdaten:	<ul style="list-style-type: none">○ Gehzeit: 2h50 (retour: 2h45)○ ↪ 10,2 km ↗ 355 m ↘ 355 m○ min. 1'232 m.ü.M. max. 1'432 m.ü.M.
Schwierigkeitsgrad:	<ul style="list-style-type: none">○ Technik: mittel (T2, Bergwanderweg weiss-rot-weiss)○ Kondition: leicht (Gehzeit, Länge, Hm aufwärts, Hm abwärts)
OeV-Haltestellen:	<ul style="list-style-type: none">○ Lauenen, Geltenhorn (Bus / Start)○ Lauenensee (Bus / Route)○ Lauenen b. Gstaad, Rohrbrücke (Bus / Nähe Route)○ Lauenen, Geltenhorn (Bus / Ziel)
	Ansehen der vollständigen Wanderbeschreibung auf der Webseite von https://netz-wandern.ch .
	Direktimport der Wanderroute in die Swisstopo-App. Hinweis: Voraussetzung ist, dass die Swisstopo-App auf dem Smartphone / Tablet installiert ist.
	Ansehen / Ausdrucken der Wandereroute/Karte auf der Webseite von SchweizMobil. Hinweis: Als Abonnent/-in von SchweizMobil Plus ist nach Anmeldung auch der Import der Wanderroute in die eigene Tourenliste möglich.

Datenstand: Kurzbeschreibung - 01/2018 | übrige Informationen - 01/2018 | QR-Codes - 08/2023

Wander- / Wegbeschreibung

239o1-2012: Lauenen - Inneri Tüffi - Vorschess - Lauenensee - Höji - Fang - Lauenen

Wegbeschreibung:

Bezeichnung	m.ü.M.	Beschreibung	Wegführung	Wegart / Wegname	Richtung
Lauenen, Geltenhorn		Ortschaft, Busstation	Start	Bus-Haltestelle	
Trütli		Gebiet			
Usseri Tüuffi	1'271	Weiler			
Inneri Tüüffi	1'305	Weiler			
Rysch		Gebiet (Flurname)	östlich entlang		
Unders Gürütschi		Gebäude			
Vorsass		Gebäude			
Legerlibrügg		Brücke			
Louwenensee		Bergsee (Gewässer)	südlich & westlich vorbei		
Acherli		Gebäude			
Hinderem See		Gebäude			
Höji		Gebäude			
Fang		Ortschaft			
Lauenen, Geltenhorn		Ortschaft, Busstation	Ziel	Bus-Haltestelle	---

blau = Haltestelle öffentlicher Verkehr / rot = kein offizieller Wanderweg / Datenstand: Wegbeschreibung - 01/2018