




## Wander- / Wegbeschreibung

245o1-2013: St-Léonard - Les Planisses - Lens - Etang des Miriougues - Crans sur Sierre



### Informationen / QR-Codes:

<b>Wanderroute (Kurzbeschreibung):</b>	St-Léonard (Bahn, Bus) - St-Léonard, Sonville - Plan Loggier - Cretta Géronde - Les Planisses - La Vèreilla - Lens, poste (Bus) - Le Louché - Lens, centre d'art (Bus) - Etang des Miriougues - Crans-s.-S., Vernaziet (Bus) - Crans-s.-S., Etang Long (Bus)
<b>Start- / Zielort:</b>	<ul style="list-style-type: none"><li>○ Start: St-Léonard (Bahn / VS)</li><li>○ Ziel: Crans-s.-S., Etang Long (Bus / VS)</li></ul>
<b>Wanderdaten:</b>	<ul style="list-style-type: none"><li>○ Gehzeit: 4h10 (retour: 3h10)</li><li>○ ↪ 11,4 km   ↗ 1'075 m   ↘ 125 m</li><li>○ min. 504 m.ü.M.   max. 1'455 m.ü.M.</li></ul>
<b>Schwierigkeitsgrad:</b>	<ul style="list-style-type: none"><li>○ Technik: leicht (T1, Wanderweg gelb)</li><li>○ Kondition: schwer (Hm aufwärts)</li></ul>
<b>OeV-Haltestellen:</b>	<ul style="list-style-type: none"><li>○ <b>St-Léonard (Bahn, Bus / Start)</b></li><li>○ Lens, poste (Bus / Route)</li><li>○ Lens, centre d'art (Bus / Route)</li><li>○ Crans-s.-S., Vernaziet (Bus / Route)</li><li>○ <b>Crans-s.-S., Etang Long (Bus / Ziel)</b></li></ul>
	Ansehen der vollständigen Wanderbeschreibung auf der Webseite von <a href="https://netz-wandern.ch">https://netz-wandern.ch</a> .
	Direktimport der Wanderroute in die Swisstopo-App. Hinweis: Voraussetzung ist, dass die Swisstopo-App auf dem Smartphone / Tablet installiert ist.
	Ansehen / Ausdrucken der Wandereroute/Karte auf der Webseite von SchweizMobil. Hinweis: Als Abonnent/-in von SchweizMobil Plus ist nach Anmeldung auch der Import der Wanderroute in die eigene Tourenliste möglich.

Datenstand: Kurzbeschreibung - 01/2018 | übrige Informationen - 01/2018 | QR-Codes - 08/2023

## Wander- / Wegbeschreibung

24501-2013: St-Léonard - Les Planisses - Lens - Etang des Miriougues - Crans sur Sierre

### Wegbeschreibung:

Bezeichnung	m.ü.M.	Beschreibung	Wegführung	Wegart / Wegname	Richtung
<b>St-Léonard</b>	505	Ortschaft, Bahnhof	Start	Bahnsteig	
La Brunière			östlich vorbei		
Les Planisses					
Sarmona			östlich vorbei		
<b>Lens, post</b>		Ortschaft, Busstation			
Lac Louché			südlich vorbei		
<b>Lens, La Croix</b>		Ortschaft, Busstation			
Seergnou			östlich vorbei		
La Trionnaz			westlich vorbei		
Etang des Miriougues		See (Gewässer)	nord-westlich entlang		
<b>Crans-sur-Sierre, Vernaziet</b>		Ortschaft, Busstation			
<b>Crans-sur-Sierre, Etang Long</b>		Ortschaft, Busstation	Ziel	Bus-Haltestelle	---

blau = Haltestelle öffentlicher Verkehr / rot = kein offizieller Wanderweg / Datenstand: Wegbeschreibung - 01/2018