




Wander- / Wegbeschreibung

258o1-2013: Willisau - Olisrüti - Oberwil - Stoos - Ufhusen - Neuhof - Huttwil



Informationen / QR-Codes:

Wanderroute (Kurzbeschreibung):	Willisau (Bahn, Bus) - Willisau, Postplatz (Bus) - Willisau, Friedhof - Willisau, Hirschpark - Gulpäbni - Schwarzwaldsite - Schwarzwald - Vor Olisrüti - Olisrüti - Hinter Olisrüti - Im Bernet - Hegihof - Oberwil - Schachenhof - Stoos - Alt Pfisterhus - Ufhusen, Primarschule - Wydeloch - Chilchwäldli - Neuhof - Moswäldli - Huttwil, Stadt (Bus) - Huttwil, Friedhof - Huttwil (Bahn, Bus)
Start- / Zielort:	<ul style="list-style-type: none">○ Start: Willisau (Bahn / LU)○ Ziel: Huttwil (Bahn / BE)
Wanderdaten:	<ul style="list-style-type: none">○ Gehzeit: 4h20 (retour: 4h20)○ ↳ 16,4 km ↗ 485 m ↘ 400 m○ min. 554 m.ü.M. max. 739 m.ü.M.
Schwierigkeitsgrad:	<ul style="list-style-type: none">○ Technik: leicht (T1, Wanderweg gelb)○ Kondition: mittel (Gehzeit, Länge, Hm aufwärts)
OeV-Haltestellen:	<ul style="list-style-type: none">○ Willisau (Bahn, Bus / Start)○ Willisau, Postplatz (Bus / Route)○ Willisau, Friedhof (Bus / Route)○ Hüswil, Stoos (Bus / Route)○ Ufhusen, Käserei Dorf (Bus / Nähe Route)○ Huttwil, Stadt (Bus / Route)○ Huttwil (Bahn, Bus / Ziel)
	Ansehen der vollständigen Wanderbeschreibung auf der Webseite von https://netz-wandern.ch .
	Direktimport der Wanderroute in die Swisstopo-App. Hinweis: Voraussetzung ist, dass die Swisstopo-App auf dem Smartphone / Tablet installiert ist.
	Ansehen / Ausdrucken der Wandereroute/Karte auf der Webseite von SchweizMobil. Hinweis: Als Abonnent/-in von SchweizMobil Plus ist nach Anmeldung auch der Import der Wanderroute in die eigene Tourenliste möglich.

Datenstand: Kurzbeschreibung - 01/2018 | übrige Informationen - 01/2018 | QR-Codes - 08/2023

Wander- / Wegbeschreibung

258o1-2013: Willisau - Olisrüti - Oberwil - Stoos - Ufhusen - Neuhof - Huttwil

Wegbeschreibung:

Bezeichnung	m.ü.M.	Beschreibung	Wegführung	Wegart / Wegname	Richtung
Willisau	554	Ortschaft, Bahnhof	Start	Bahnsteig	
Willisau, Postplatz		Ortschaft, Busstation	passieren		
Gütsch		Hügel	westlich vorbei		
Chällerhölzli	661	Waldgebiet (Flurname)	südlich vorbei		
Schwarzwald		Gebäude			
Vorderolisrüti		Gebäude			
Olisrüte		Gebäude			
Hinterloisrüti		Gebäude			
Im Bernet		Gebäude	südlich vorbei		
Hegihof		Gebäude			
Oberwil	660	Häusergruppe			
Schachenhof	628	Gebäude			
Stoos	623	Häusergruppe			
Ufhusen	707	Ortschaft			
Neuhof		Gebäude			
Chammerewald	690	Waldgebiet (Flurname)	nördlich vorbei		
Huttwil, Rüttistalden	674	Ortschaft			
Huttwil, Stadt		Ortschaft, Busstation			
Huttwil		Ortschaft, Bahnhof	Ziel	Bahnsteig	---

blau = Haltestelle öffentlicher Verkehr / rot = kein offizieller Wanderweg / Datenstand: Wegbeschreibung - 01/2018