




## Wander- / Wegbeschreibung

29101-2014: Flüelen - Axenegg - Tellskapelle - Tellsplatte - Gumpisch - Stutzegg - Sisikon



### Informationen / QR-Codes:

<b>Wanderroute (Kurzbeschreibung):</b>	Flüelen (Bahn, Bus) - Flüelen, Strandbad - Flüelen, Unter Winkel - Axengalerie - Axenegg - Tellskapelle - Tellsplatte - Stutzegg - Sisikon, Unter Bachmatt - Sisikon (Bahn, Bus)
<b>Start- / Zielort:</b>	<ul style="list-style-type: none"><li>○ Start: Flüelen (Bahn / UR)</li><li>○ Ziel: Sisikon (Bahn / UR)</li></ul>
<b>Wanderdaten:</b>	<ul style="list-style-type: none"><li>○ Gehzeit: 2h30 (retour: 2h30)</li><li>○ ↳ 7,0 km   ↗ 540 m   ↘ 530 m</li><li>○ min. 434 m.ü.M.   max. 631 m.ü.M.</li></ul>
<b>Schwierigkeitsgrad:</b>	<ul style="list-style-type: none"><li>○ Technik: leicht (T1, Wanderweg gelb)</li><li>○ Kondition: mittel (Hm aufwärts)</li></ul>
<b>OeV-Haltestellen:</b>	<ul style="list-style-type: none"><li>○ <b>Flüelen (Bahn, Bus / Start)</b></li><li>○ Flüelen [See] (Schiff / Nähe Route)</li><li>○ Tellsplatte (Schiff / Route)</li><li>○ <b>Sisikon (Bahn, Bus / Ziel)</b></li></ul>
	Ansehen der vollständigen Wanderbeschreibung auf der Webseite von <a href="https://netz-wandern.ch">https://netz-wandern.ch</a> .
	Direktimport der Wanderroute in die Swisstopo-App. Hinweis: Voraussetzung ist, dass die Swisstopo-App auf dem Smartphone / Tablet installiert ist.
	Ansehen / Ausdrucken der Wandereroute/Karte auf der Webseite von SchweizMobil. Hinweis: Als Abonnent/-in von SchweizMobil Plus ist nach Anmeldung auch der Import der Wanderroute in die eigene Tourenliste möglich.

Datenstand: Kurzbeschreibung - 01/2018 | übrige Informationen - 01/2018 | QR-Codes - 08/2023

## Wander- / Wegbeschreibung

291o1-2014: Flüelen - Axenegg - Telskapelle - Telsplatte - Gumpisch - Stutzegg - Sisikon

### Wegbeschreibung:

Bezeichnung	m.ü.M.	Beschreibung	Wegführung	Wegart / Wegname	Richtung
<b>Flüelen</b>		Ortschaft, Bahnhof	Start	Bahnsteig	Nord
Flüelen, Bahn		Ortschaft, Bahngleise	links entlang	Seestrasse	Nord
Flüelen, Strandbad		Ortschaft, Badeareal	rechts vorbei	Seestrasse	Nord
Flüelen, Windsurfing Urnersee		Ortschaft, Campingareal	rechts vorbei	Seestrasse	Nord-Ost
Gruonbach		Bach	über Brücke gehen	Strasse	Nord
Antenne		Komm.technik	rechts vorbei	Fussweg	Nord
Sulzegg		Gebiet	rechts vorbei	Fussweg	Nord-West
Sulzeggviadukt		Strassen-Viadukt	links vorbei	Fussweg	Nord
Milchbach		Bach	über Brücke gehen	Fussweg	Nord
Antenne		Komm.technik	rechts vorbei	Fussweg	Nord
Axenegg		Gebiet (Fn)	rechts vorbei	Axenstrasse	Nord
Abzweigung		Richt.wechsel	links abbiegen	Fussweg	West
Grüt		Gebiet (benannt)	rechts vorbei	Fussweg	Nord
Telskapelle	436	Gebäude	links vorbei	Fussweg	Nord
Vierwaldstättersee		See	rechts entlang	Fussweg	Nord
<b>Telsplatte</b>		Schiffstation	rechts vorbei	Fussweg	Nord
Gumpisch		Gebäude	links vorbei	Fussweg	Nord
Antenne		Komm.technik	links vorbei	Fussweg	Nord
Rüteli		Gebiet (Fn)	hindurch	Fussweg	Nord
Sisikon, Unter Bachmatt		Ortschaft, Gebiet (Fn)	rechts vorbei	Fussweg	Nord
<b>Sisikon</b>	446	Ortschaft, Bahnhof	Ziel	Bahnsteig	---

blau = Haltestelle öffentlicher Verkehr / rot = kein offizieller Wanderweg / Datenstand: Wegbeschreibung - 02/2024