




Wander- / Wegbeschreibung

354o1-2017: Stächpalmehegli - Aussichtsturm - Roti Flue - Schleifenberg - Stächpalmehegli



Informationen / QR-Codes:

Wanderroute (Kurzbeschreibung):	Stächplamehegli / Liestal, Abzw. Hersberg (Bus) - Liestal, Aussichtsturm - Schleifenberg, Bergwirtschaft - Roti Flue - Schürhalden - Schleifi - Vogelsang - Windentalhalde - Stächpalmehegli / Liestal, Abzw. Hersberg (Bus)
Start- / Zielort:	<ul style="list-style-type: none">○ Start: Liestal, Abzw. Hersberg (Bus / BL)○ Ziel: Liestal, Abzw. Hersberg (Bus / BL)
Wanderdaten:	<ul style="list-style-type: none">○ Gehzeit: 1h50 (retour: 1h50)○ ↔ 6,1 km ↗ 295 m ↘ 295 m○ min. 360 m.ü.M. max. 607 m.ü.M.
Schwierigkeitsgrad:	<ul style="list-style-type: none">○ Technik: leicht (T1, Wanderweg gelb)○ Kondition: leicht (Gehzeit, Länge, Hm aufwärts, Hm abwärts)
OeV-Haltestellen:	<ul style="list-style-type: none">○ Liestal, Abzw. Hersberg (Bus / Start)○ Liestal, Abzw. Hersberg (Bus / Ziel)
	Ansehen der vollständigen Wanderbeschreibung auf der Webseite von https://netz-wandern.ch .
	Direktimport der Wanderroute in die Swisstopo-App. Hinweis: Voraussetzung ist, dass die Swisstopo-App auf dem Smartphone / Tablet installiert ist.
	Ansehen / Ausdrucken der Wandereroute/Karte auf der Webseite von SchweizMobil. Hinweis: Als Abonnent/-in von SchweizMobil Plus ist nach Anmeldung auch der Import der Wanderroute in die eigene Tourenliste möglich.

Datenstand: Kurzbeschreibung - 01/2018 | übrige Informationen - 01/2018 | QR-Codes - 08/2023

Wander- / Wegbeschreibung

35401-2017: Stächpalmehegli - Aussichtsturm - Roti Flue - Schleifenberg - Stächpalmehegli

Wegbeschreibung:

Bezeichnung	m.ü.M.	Beschreibung	Wegführung	Wegart / Wegname	Richtung
Liestal, Abzw. Hersberg (Stächpalmehegli)		Busstation	Start	Bus-Haltestelle	
				Dickweg	
Über d'Geiss		Gebiet (Flurname)	südlich vorbei		West
Windentalhalden		Gebiet (Flurname)	nord-westlich entlang		
Aussichtsturm		Turm			
Schleifenberg		Bergwirtschaft			
Roti Flue		Gebiet (Flurname)	nördlich entlang		West
Schürhalden		Gebiet (Flurname)	südlich vorbei		
Erzenberg		Gebiet (Flurname)	nord-östlich vorbei		
Vogelsang		Gebiet (Flurname)			
Rain		Gebiet (Flurname)			
Windentalhalden		Gebiet (Flurname)	süd-östlich entlang		
Liestal, Abzw. Hersberg (Stächpalmehegli)		Busstation	Ziel	Bus-Haltestelle	---

blau = Haltestelle öffentlicher Verkehr / rot = kein offizieller Wanderweg / Datenstand: Wegbeschreibung - 01/2018