




Wander- / Wegbeschreibung

375o1-2017: Bulle - Bouleyres - Broc - La Sarine - Le Pont qui branle - Le Pont - Gruyères



Informationen / QR-Codes:

Wanderroute (Kurzbeschreibung):	Bulle (Bahn, Bus) - Bulle, Schloss - Bois de Bouleyres - Broc, Château-d'en Bas - Broc, Piscine communale - La Sarine - Le Pont qui branle - Le Pont - Le Tsèni - Gruyères, Kirche - Gruyères, ville (Bus) - Gruyères, Le Bourgo - Gruyères (Bahn, Bus)
Start- / Zielort:	<ul style="list-style-type: none">○ Start: Bulle (Bahn / FR)○ Ziel: Gruyères (Bahn / FR)
Wanderdaten:	<ul style="list-style-type: none">○ Gehzeit: 2h35 (retour: 2h35)○ ↳ 9,8 km ↗ 220 m ↘ 245 m○ min. 681 m.ü.M. max. 808 m.ü.M.
Schwierigkeitsgrad:	<ul style="list-style-type: none">○ Technik: leicht (T1, Wanderweg gelb)○ Kondition: leicht (Gehzeit, Länge, Hm aufwärts, Hm abwärts)
OeV-Haltestellen:	<ul style="list-style-type: none">○ Bulle (Bahn, Bus / Start)○ Les Marches (Bahn / Route)○ Epagny, Prâ Dêrê (Bus / Nähe Route)○ Gruyères, ville (Bus / Route)○ Gruyères (Bahn, Bus / Ziel)
	Ansehen der vollständigen Wanderbeschreibung auf der Webseite von https://netz-wandern.ch .
	Direktimport der Wanderroute in die Swisstopo-App. Hinweis: Voraussetzung ist, dass die Swisstopo-App auf dem Smartphone / Tablet installiert ist.
	Ansehen / Ausdrucken der Wandereroute/Karte auf der Webseite von SchweizMobil. Hinweis: Als Abonnent/-in von SchweizMobil Plus ist nach Anmeldung auch der Import der Wanderroute in die eigene Tourenliste möglich.

Datenstand: Kurzbeschreibung - 01/2018 | übrige Informationen - 01/2018 | QR-Codes - 08/2023

Wander- / Wegbeschreibung

375o1-2017: Bulle - Bouleyres - Broc - La Sarine - Le Pont qui branle - Le Pont - Gruyères

Wegbeschreibung:

Bezeichnung	m.ü.M.	Beschreibung	Wegführung	Wegart / Wegname	Richtung
Bulle	771	Ortschaft, Bahnhof	Start	Bahnsteig	
Bulle, Château de Bulle		Ortschaft, Historisches Areal			
Bois de Bouleyres		Waldgebiet (Flurname)			
Bouleyres	733	Gebäude			
Les Marches		Bahnstation			
Château-d'en Bas		Historisches Areal			
Broc, Schwimmbad	685	Badeareal			
Saane		Fluss (Gewässer)	östlich entlang		Süd
Saane		Fluss (Gewässer)	über Brücke gehen	Le Pont qui branle	Nord-West
Le Tsèni		Gebiet (Flurname)			
Gruyères		Ortschaft			
Le Bourgo		Weiler			
Gruyères	746	Ortschaft, Bahnhof	Ziel	Bahnsteig	---

blau = Haltestelle öffentlicher Verkehr / rot = kein offizieller Wanderweg / Datenstand: Wegbeschreibung - 01/2018