




Wander- / Wegbeschreibung

389r1-2017: Wintersingerhöchi - Wintersingen - Sissacherflue - Wintersingerhöchi



Informationen / QR-Codes:

Wanderroute (Kurzbeschreibung):	Wintersingerhöchi / Sissach, Sissacher Fluh (Bus) - Uf der Egg - Im Tal - Chalbermatt - Wintersingen, Post (Bus) - Holden - Rotenreb - Grossacher - Boltenspil - Wölfliacher - Widholden - Bruggmatt - Rickenbacher Höchi - Hüenersädel - Isletenebeni - Sissacherflue - Sissacherfluh, Bergwirtschaft - Wintersingerhöchi / Sissach, Sissacher Fluh (Bus)
Start- / Zielort:	<ul style="list-style-type: none">○ Start: Sissach, Sissacher Fluh (Bus / BL)○ Ziel: Sissach, Sissacher Fluh (Bus / BL)
Wanderdaten:	<ul style="list-style-type: none">○ Gehzeit: 2h40 (retour: 2h40)○ ↳ 8,5 km ↗ 420 m ↘ 420 m○ min. 421 m.ü.M. max. 740 m.ü.M.
Schwierigkeitsgrad:	<ul style="list-style-type: none">○ Technik: leicht (T1, Wanderweg gelb)○ Kondition: leicht (Gehzeit, Länge, Hm aufwärts, Hm abwärts)
OeV-Haltestellen:	<ul style="list-style-type: none">○ Sissach, Sissacher Fluh (Bus / Start)○ Wintersingen, Post (Bus / Route)○ Sissach, Sissacher Fluh (Bus / Ziel)
	Ansehen der vollständigen Wanderbeschreibung auf der Webseite von https://netz-wandern.ch .
	Direktimport der Wanderroute in die Swisstopo-App. Hinweis: Voraussetzung ist, dass die Swisstopo-App auf dem Smartphone / Tablet installiert ist.
	Ansehen / Ausdrucken der Wandereroute/Karte auf der Webseite von SchweizMobil. Hinweis: Als Abonnent/-in von SchweizMobil Plus ist nach Anmeldung auch der Import der Wanderroute in die eigene Tourenliste möglich.

Datenstand: Kurzbeschreibung - 01/2018 | übrige Informationen - 01/2018 | QR-Codes - 08/2023

Wander- / Wegbeschreibung

389r1-2017: Wintersingerhöchi - Wintersingen - Sissacherflue - Wintersingerhöchi

Wegbeschreibung:

Bezeichnung	m.ü.M.	Beschreibung	Wegführung	Wegart / Wegname	Richtung
Sissach, Sissacher Fluh (Wintersingerhöchi)	604	Busstation	Start	Bus-Haltestelle	
Egg	574	Gebiet (Flurname)	rechts vorbei, abwärts	Strasse	Nord
Neumatt		Gebiet (Flurname)	links vorbei	Strasse	Nord-Ost
Kreuzung, Pt. 511	511	Richt.wechsel	geradeaus	Strasse	Nord
Hof im Tal		Gebäude	links vorbei	Chalbermatt	Nord
Talbächli		Bach (Gewässer)	links entlang	Chalbermatt	Nord-Ost
Chalbermatt		Gebiet (Flurname)	rechts vorbei	Chalbermatt	Nord-Ost
Wintersingen, Fer		Ortschaft, Bach (Gewässer)	auf Strasse überqueren	Buchgasse	Nord
Wintersingen, Abzweigung		Ortschaft, Richt.wechsel	links abbiegen	Hauptstrasse	Nord-West
Wintersingen, Post		Ortschaft, Busstation	geradeaus, vorbei	Hauptstrasse	Nord
Wintersingen, Abzweigung	421	Ortschaft, Richt.wechsel	leicht rechts abbiegen	Winterhalde	Nord-Ost
Gabelung	434	Richt.wechsel	Weg rechts benutzen	Fahrweg	Nord-Ost
Abzweigung	446	Richt.wechsel	rechts abbiegen	Fahrweg	Süd-West
Holde		Waldgebiet (Flurname)	rechts vorbei	Fahrweg	Süd
Rotrüb	472	Rebgebiet (Flurname)	links vorbei	Fahrweg	Ost
Abzweigung		Richt.wechsel	rechts abbiegen	Strasse	Süd
Wintersingen, Abzweigung		Ortschaft, Richt.wechsel	links abbiegen	Staufenstrasse	Ost
Wintersingen, Abzweigung	489	Ortschaft, Richt.wechsel	leicht links abbiegen	Strasse	Nord-Ost
Abzweigung		Richt.wechsel	rechts abbiegen	Fahrweg	Nord-Ost
Abzweigung	501	Richt.wechsel	rechts abbiegen	Fahrweg	Süd-Ost
Boltespil		Flurgebiet (Flurname)	links vorbei	Fahrweg	Süd-Ost
Einmündung	499	Richt.wechsel	links abbiegen	Strasse	Ost
Abzweigung		Richt.wechsel	rechts abbiegen	Strasse	Süd-West
Widholde		Gebiet (Flurname)	hindurch	Fahrweg	Süd-Ost
Fer		Bach (Gewässer)	auf Fahrweg überqueren	Fahrweg	Süd
Abzweigung	512	Richt.wechsel	links abbiegen	Rickenbacherstrasse	Ost
Rickenbacher Höchi, Kreuzung	557	Strassenpass, Richt.wechsel	rechts abbiegen	Strasse	Süd
Hüenersädel		Grat	hindurch, aufwärts	Fussweg	Süd-West
Abzweigung, Pt. 731	731	Richt.wechsel	rechts abbiegen	Fussweg	Süd-West
Abzweigung	737	Richt.wechsel	links abbiegen	Fussweg	Süd
Abzweigung, Pt. 739	739	Richt.wechsel	rechts abbiegen	Isletenweg	West
Gabelung		Richt.wechsel	Weg links nehmen	Waldweg	West
Sattel		Hügel, Berg	links entlang	Waldweg	West
Gabelung	689	Richt.wechsel	Weg links nehmen	Fussweg	Süd-West
Gabelung		Richt.wechsel	Weg rechts nehmen	Fussweg	Süd-West
Sissacherflue	698	Gebiet (Flurname), Aussichtspunkt		Fussweg	Nord-Ost
Sissacherfluh, Bergwirtschaft, Pt. 701		Gaststätte, Messpunkt	hindurch	Fussweg	Nord-Ost
Ihegi		Gebiet (Flurname)	hindurch	Strasse	Nord-West
Sissach, Sissacher Fluh (Wintersingerhöchi)	604	Busstation	Ziel	Bus-Haltestelle	---

blau = Haltestelle öffentlicher Verkehr / rot = kein offizieller Wanderweg / Datenstand: Wegbeschreibung - 01/2024