




## Wander- / Wegbeschreibung

39301-2017: Belp - Viehweid - Kohlhütte - Gerzensee - Thalgut - Wichtrach



### Informationen / QR-Codes:

<b>Wanderroute (Kurzbeschreibung):</b>	Belp (Bahn) - Belp, Käsereistrasse (Bus) - Belp, Holiebi (Busstation) - Belp, Löchlisbad - Oberi Allmit - Belp, Vehweid - Belp, Lehn (Bus) - Unteraar - Oberaar - Kohlhütte - Neumatt - Ochsematt - Rütimatt - Gerzensee, Schloss Alt Gerzensee - Gerzensee, Schloss Neu Gerzensee - Seeschür - Gerzensee - Gerzensee, Thalgut (Bus) - Aare - Wichtrach, Thalgutstrasse (Bus) - Wichtrach (Bahn)
<b>Start- / Zielort:</b>	<ul style="list-style-type: none"><li>○ Start: Belp (Bahn / BE)</li><li>○ Ziel: Wichtrach (Bahn / BE)</li></ul>
<b>Wanderdaten:</b>	<ul style="list-style-type: none"><li>○ Gehzeit: 3h20 (retour: 3h20)</li><li>○ ↪ 13,1 km   ↗ 260 m   ↘ 250 m</li><li>○ min. 515 m.ü.M.   max. 655 m.ü.M.</li></ul>
<b>Schwierigkeitsgrad:</b>	<ul style="list-style-type: none"><li>○ Technik: leicht (T1, Wanderweg gelb)</li><li>○ Kondition: mittel (Gehzeit, Länge)</li></ul>
<b>OeV-Haltestellen:</b>	<ul style="list-style-type: none"><li>○ <b>Belp (Bahn, Bus / Start)</b></li><li>○ Belp, Holiebi (Bus / Route)</li><li>○ Belp, Lehn (Bus / Route)</li><li>○ Gerzensee, Bären (Bus / Route)</li><li>○ Wichtrach, Thalgutstrasse (Bus / Route)</li><li>○ <b>Wichtrach (Bahn / Ziel)</b></li></ul>
	Ansehen der vollständigen Wanderbeschreibung auf der Webseite von <a href="https://netz-wandern.ch">https://netz-wandern.ch</a> .
	Direktimport der Wanderroute in die Swisstopo-App. Hinweis: Voraussetzung ist, dass die Swisstopo-App auf dem Smartphone / Tablet installiert ist.
	Ansehen / Ausdrucken der Wandereroute/Karte auf der Webseite von SchweizMobil. Hinweis: Als Abonnent/-in von SchweizMobil Plus ist nach Anmeldung auch der Import der Wanderroute in die eigene Tourenliste möglich.

Datenstand: Kurzbeschreibung - 01/2018 | übrige Informationen - 01/2018 | QR-Codes - 08/2023

## Wander- / Wegbeschreibung

39301-2017: Belp - Viehweid - Kohlhütte - Gerzensee - Thalgut - Wichtrach

### Wegbeschreibung:

Bezeichnung	m.ü.M.	Beschreibung	Wegführung	Wegart / Wegname	Richtung
<b>Belp</b>	523	Ortschaft, Bahnhof	Start	Bahnsteig	
Belp		Ortschaft		Belpbergstrasse	Süd-Ost
Belp		Ortschaft		Sägetstrasse	Nord
Gürbe	516	Ortschaft, Fluss (Gewässer)	über Brücke gehen		
Belp, Restaurant Frohsinn		Ortschaft, Gaststätte	westlich vorbei		
Belp		Ortschaft		Dorfstrasse	
Belp		Ortschaft		Käsestrasse	Nord-Ost
Belp, Kreisel		Ortschaft, Richt.wechsel	abbiegen		Ost
Belp		Ortschaft		Rubigenstrasse	Ost
<b>Belp, Holiebi</b>	519	Ortschaft, Busstation			
Belp		Ortschaft		Allmendweg	Nord-Ost
Belp, Löchlisbad		Ortschaft, Ortsteil			
Oberi Allmit		Gebiet (Flurname)			
Belp, Vehweid		Ortschaft, Ortsteil			
<b>Belp, Lehn</b>	517	Ortschaft, Busstation			
Belp, Im Schwarzen	529	Ortschaft, Ortsteil, Gebäude			
Unteraar	540	Gebäude			
Oberaar	562	Gebäude			
Kohlhütten		Gebäude			
Neumatt		Gebäude			
Ochsematt		Gebäude			
Rüttimatt		Gebäude			
Gerzensee		Ortschaft		Rütigässli	
Gerzensee		Ortschaft		Spielgasse	
Gerzensee		Ortschaft		Dorfstrasse	Nord-Ost
<b>Gerzensee, Bären</b>		Ortschaft, Busstation			
Gerzensee, Schloss Neu Gerzensee		Ortschaft, Historisches Areal	nördlich entlang		
Gerzensee				Seegasse	Süd
Seeschür	622	Gebäude			
Gerzensee, Thalgut	548	Busstation			
Aare		Fluss (Gewässer)	über Brücke gehen		Ost
Wichtrach		Ortschaft		Thalgutstrasse	Ost, Nord-Ost
<b>Wichtrach, Thalgutstrasse</b>	531	Ortschaft, Busstation			
<b>Wichtrach</b>	530	Ortschaft, Bahnhof	Ziel	Bahnsteig	---

blau = Haltestelle öffentlicher Verkehr / rot = kein offizieller Wanderweg / Datenstand: Wegbeschreibung - 01/2018