




Wander- / Wegberschreibung

396r1-2018: Ebikon - Schachehölzli - Rotseematte - Seehüsli - Seehof - Ebikon



Informationen / QR-Codes:

Wanderroute (Kurzbeschreibung):	Ebikon (Bahn, Bus) - Ebikon, Kirche - Ebikon, Lindenhof - Ebikon, Schachehölzli - Ebikon, Rotsee-Badi - Ebikon, Schulhaus Innerschachen - Ebikon, Gymnasium St. Klemens - Rotsee - Stampfeliwald - Rotseematte - Reuss-Rotsee-Kanal - Rotsee - Seehof (Schiff) - Krauerwald - Ron - Ebikon, Risch - Ebikon (Bahn, Bus)
Start- / Zielort:	<ul style="list-style-type: none">○ Start: Ebikon (Bahn / LU)○ Ziel: Ebikon (Bahn / LU)
Wanderdaten:	<ul style="list-style-type: none">○ Gehzeit: 2h10 (retour: 2h10)○ ↪ 8,8 km ↗ 105 m ↘ 105 m○ min. 419 m.ü.M. max. 446 m.ü.M.
Schwierigkeitsgrad:	<ul style="list-style-type: none">○ Technik: leicht (T1, Wanderweg gelb)○ Kondition: leicht (Gehzeit, Länge, Hm aufwärts)
OeV-Haltestellen:	<ul style="list-style-type: none">○ Ebikon (Bahn, Bus / Start)○ Ebikon, Ladengasse (Bus / Nähe Route)○ Rotsee/Ebikon (Fähre / Route)○ Rotsee/Seehof (Fähre / Route)○ Ebikon (Bahn, Bus / Ziel)
	Ansehen der vollständigen Wanderbeschreibung auf der Webseite von https://netz-wandern.ch .
	Direktimport der Wanderroute in die Swisstopo-App. Hinweis: Voraussetzung ist, dass die Swisstopo-App auf dem Smartphone / Tablet installiert ist.
	Ansehen / Ausdrucken der Wandereroute/Karte auf der Webseite von SchweizMobil. Hinweis: Als Abonnent/-in von SchweizMobil Plus ist nach Anmeldung auch der Import der Wanderroute in die eigene Tourenliste möglich.

Datenstand: Kurzbeschreibung - 03/2018 | übrige Informationen - 03/2018 | QR-Codes - 08/2023

Wander- / Wegberschreibung

396r1-2018: Ebikon - Schachehölzli - Rotseematte - Seehüsli - Seehof - Ebikon

Wegbeschreibung:

Bezeichnung	m.ü.M.	Beschreibung	Wegführung	Wegart / Wegname	Richtung
Ebikon	421	Ortschaft, Bahnhof	Start	Bahnsteig	
Ebikon, Kirche		Ortschaft, Gotteshaus	rechts entlang		
Schachehölzli	430	Gebiet (Flurname)			
Ebikon, Rotsee-Badi	437	Badeareal	links entlang		
Ebikon, St. Klemens	442	Gymnasium			
Schachewald		Waldgebiet (Flurname)			
Fährhus		Gebäude			
Stampfeliwald		Waldgebiet (Flurname)			
Rotseematte		Parkareal			
Reuss-Rotsee-Kanal		Fluss (Gewässer)	über Brücke gehen		Nord-West
Seehof		Häusergruppe			
Krauerwald		Waldgebiet (Flurname)	links entlang		
Abzweigung		Richt.wechsel	rechts abbiegen		
Bahngleise		Bahn	nord-westlich entlang		
Ron		Bach (Gewässer)	links entlang		
Ron		Bach (Gewässer)	über Brücke gehen		
Ron		Bach (Gewässer)	rechts entlang		
Ebikon, Risch		Ortschaft, Gebiet			
Ebikon	421	Ortschaft, Bahnhof	Ziel	Bahnsteig	---

blau = Haltestelle öffentlicher Verkehr / rot = kein offizieller Wanderweg / Datenstand: Wegbeschreibung - 03/2018