




Wander- / Wegbeschreibung

403o1-2018: Romont - Billens - Hennens - Lovatens - Curtilles - Prévondens - Moudon



Informationen / QR-Codes:

Wanderroute (Kurzbeschreibung):	Romont (Bahn, Bus) - Romont FR, Arruffens (Bus) - La Maillarde - Les Cornes - Billens - Hennens, village (Bus) - La Fin d'Amont - Giserens - Lovatens - Curtilles, village (Bus) - En Gachet - Prévondens - La Broye - Moudon (Bahn, Bus)
Start- / Zielort:	<ul style="list-style-type: none">○ Start: Romont (Bahn / FR)○ Ziel: Moudon (Bahn / VD)
Wanderdaten:	<ul style="list-style-type: none">○ Gehzeit: 3h35 (retour: 3h50)○ ↳ 14,5 km ↗ 195 m ↘ 390 m○ min. 496 m.ü.M. max. 811 m.ü.M.
Schwierigkeitsgrad:	<ul style="list-style-type: none">○ Technik: leicht (T1, Wanderweg gelb)○ Kondition: mittel (Gehzeit, Länge)
OeV-Haltestellen:	<ul style="list-style-type: none">○ Romont FR (Bahn, Bus / Start)○ Romont FR, Arruffens (Bus / Route)○ Hennens, village (Bus / Route)○ Moudon (Bahn, Bus / Ziel)
	Ansehen der vollständigen Wanderbeschreibung auf der Webseite von https://netz-wandern.ch .
	Direktimport der Wanderroute in die Swisstopo-App. Hinweis: Voraussetzung ist, dass die Swisstopo-App auf dem Smartphone / Tablet installiert ist.
	Ansehen / Ausdrucken der Wandereroute/Karte auf der Webseite von SchweizMobil. Hinweis: Als Abonnent/-in von SchweizMobil Plus ist nach Anmeldung auch der Import der Wanderroute in die eigene Tourenliste möglich.

Datenstand: Kurzbeschreibung - 04/2018 | übrige Informationen - 04/2018 | QR-Codes - 08/2023

Wander- / Wegbeschreibung

403o1-2018: Romont - Billens - Hennens - Lovatens - Curtilles - Prévondens - Moudon

Wegbeschreibung:

Bezeichnung	m.ü.M.	Beschreibung	Wegführung	Wegart / Wegname	Richtung
Romont	707	Ortschaft, Bahnhof	Start	Bahnsteig	
Romont, Abzweigung		Ortschaft, Richt.wechsel	rechts abbiegen	Avenue de la gare	Süd-West
Romont, Kreisel		Ortschaft, Richt.wechsel		Route de Billens	Nord-Ost
Romont, Kreisel		Ortschaft, Richt.wechsel	rechts abbiegen		Süd
Romont, Abzweigung		Ortschaft, Richt.wechsel	rechts abbiegen	Route d'Arruffens	
Romont FR, Arruffens	727	Ortschaft, Busstation			
Kreisel		Richt.wechsel	geradeaus		
Abzweigung		Richt.wechsel	rechts abbiegen		
La Maillard		Gebiet (Flurname)			
Les Cornes		Gebiet (Flurname)			
Billens		Ortschaft		Chemin de Corne	
Billens, Abzweigung		Ortschaft, Richt.wechsel	links abbiegen	Route d'Hennes	
Hennens, village	766	Ortschaft, Busstation			
Hennens		Ortschaft		Route de la Chapelle	
La Fin d'Amont		Gebiet (Flurname)	rechts entlang		
Abzweigung		Richt.wechsel	links abbiegen	Weg	
Abzweigung		Richt.wechsel	rechts vor Antenne		
Giserens		Gebiet (Flurname)	links entlang		
Lovatens		Ortschaft		Chemin de Crasset	
Lovatens		Ortschaft		Chemin de la Côte	
Lovatens, Friedhof		Ortschaft, Grabstätte	links entlang		
Abzweigung		Richt.wechsel	links abbiegen	Weg	
Curtilles		Ortschaft		Route de Romont	
Curtilles		Ortschaft		Route de Lucens	
Curtilles, Kreuzung		Ortschaft, Richt.wechsel	links abbiegen	Chemin de Prévondens	
En Gachet		Gebäude	rechts vorbei		
Prévondens		Häusergruppe	rechts vorbei		
Abzweigung		Richt.wechsel	rechts abbiegen		Nord-West
Abzweigung		Richt.wechsel	links, La Broye entlang		
Abzweigung		Richt.wechsel	rechts abbiegen, über Brücke gehen		
Moudon, Bahnübergang		Ortschaft, Bahn	Bahnübergang benutzen		
Moudon, Abzweigung		Ortschaft	rechts abbiegen	Avenue de la Gare	
Moudon	510	Ortschaft, Bahnhof	Ziel	Bahnsteig	---

blau = Haltestelle öffentlicher Verkehr / rot = kein offizieller Wanderweg / Datenstand: Wegbeschreibung - 01/2021