




Wander- / Wegbeschreibung

409o1-2018: Häusermoos - Junkholz - Lueg - Heimismatt - Kaltacker - Burgdorf



Informationen / QR-Codes:

Wanderroute (Kurzbeschreibung):	Häusermoos, Dorf (Bus) - Herbrig - Rehwald - Juch - Junkholz - Landgasthof Lueg - Heimismatt - Gerstler - Gärtlerhölzli - Kaltacker, Restaurant zum Hirschen - Kaltacker, Ramisberg (Bus) - Kaltacker, Primarschule - Egg - Burgdorf, Lorraine - Burgdorf (Bahn, Bus)
Start- / Zielort:	<ul style="list-style-type: none">○ Start: Häusermoos, Dorf (Bus / BE)○ Ziel: Burgdorf (Bahn / BE)
Wanderdaten:	<ul style="list-style-type: none">○ Gehzeit: 3h25 (retour: 3h35)○ ↪ 12,9 km ↗ 315 m ↘ 490 m○ min. 532 m.ü.M. max. 858 m.ü.M.
Schwierigkeitsgrad:	<ul style="list-style-type: none">○ Technik: leicht (T1)○ Kondition: mittel (Länge, Gehzeit)
OeV-Haltestellen:	<ul style="list-style-type: none">○ Häusermoos, Dorf (Bus / Start)○ Lueg (Bus / Route)○ Kaltacker, Ramisberg (Bus / Route)○ Burgdorf (Bahn, Bus / Ziel)
	Ansehen der vollständigen Wanderbeschreibung auf der Webseite von https://netz-wandern.ch .
	Direktimport der Wanderroute in die Swisstopo-App. Hinweis: Voraussetzung ist, dass die Swisstopo-App auf dem Smartphone / Tablet installiert ist.
	Ansehen / Ausdrucken der Wandereroute/Karte auf der Webseite von SchweizMobil. Hinweis: Als Abonnent/-in von SchweizMobil Plus ist nach Anmeldung auch der Import der Wanderroute in die eigene Tourenliste möglich.

Datenstand: Kurzbeschreibung - 06/2018 | übrige Informationen - 06/2018 | QR-Codes - 08/2023

Wander- / Wegbeschreibung

409o1-2018: Häusermoos - Junkholz - Lueg - Heimismatt - Kaltacker - Burgdorf

Wegbeschreibung:

Bezeichnung	m.ü.M.	Beschreibung	Wegführung	Wegart / Wegname	Richtung
Häusermoos, Dorf	710	Ortschaft, Busstation	Start	Bus-Haltestelle	
Häusermoos		Ortschaft		Huttwilerstrasse	
Häusermoos, Abzweigung		Ortschaft, Wegpunkt	links abbiegen	Dorfstrasse	Süd-West
Herbrig		Weiler			
Abzweigung		Richt.wechsel	rechts abbiegen, in Kurve	Waldweg	
Eggerdingewald		Waldgebiet (Flurname)			
Rehwald		Waldgebiet (Flurname)			
Kreuzung		Richt.wechsel	links abbiegen		
Abzweigung		Richt.wechsel	rechts abbiegen		
Sack		Gebäude	links vorbei		
Öschbach		Bach (Gewässer)	über Brücke gehen		
Abzweigung		Richt.wechsel	links abbiegen	Waldweg	
Juch	809	Häusergruppe			
Junkholz		Häusergruppe			
Junkholz, Abzweigung		Richt.wechsel	links abbiegen	Weg	
Lueg	838	Gebäude, Busstation			
Abzweigung		Richt.wechsel	links abbiegen, nach Parkplatz	Feldweg	
Heimismatt		Häusergruppe			
Gerstler		Gebäude			
Gärstlerhölzli		Waldgebiet (Flurname)			
Kaltacker, Restaurant zum Hirschen		Ortschaft, Gebäude			
Kaltacker, Ramisberg		Ortschaft, Busstation			
Kaltacker, Kreuzung		Ortschaft, Richt.wechsel	links abbiegen, 2. Strasse		
Egg		Gebäude	links entlang		
Leuehölzli		Waldgebiet (Flurname)			
Einmündung		Richt.wechsel		Kapellenweg	
Einmündung		Richt.wechsel		Lorraine	
Emme		Fluss (Gewässer)	über Brücke gehen		Süd
Burgdorf, Abzweigung		Ortschaft, Richt.wechsel	rechts abbiegen, nach Brücke	Strandweg	
Burgdorf, Abzweigung		Ortschaft, Richt.wechsel	rechts abbiegen, Emme entlang	Fussweg	
Burgdorf, Eisenbahnbrücke		Ortschaft	unter Brücke hindurch		
Burgdorf, Einmündung		Ortschaft, Richt.wechsel		Strandweg	
Burgdorf, Abzweigung		Ortschaft, Richt.wechsel	links abbiegen	Typonweg	
Burgdorf, Abzweigung		Ortschaft, Richt.wechsel	rechts abbiegen	Dammstrasse	
Burgdorf, Abzweigung		Ortschaft, Richt.wechsel	links abbiegen	Kirchbergstrasse	
Burgdorf, Abzweigung		Ortschaft, Richt.wechsel	links abbiegen	Bahnhofunterführung	
Burgdorf	533	Ortschaft, Bahnhof	Ziel	Bahnsteig	---

blau = Haltestelle öffentlicher Verkehr / rot = kein offizieller Wanderweg / Datenstand: Wegbeschreibung - 01/2021