




Wander- / Wegbeschreibung

487o1-2023: Münsingen - Kehr - Hindere Chlapf - Hofstetten - Eggenhorn - Heitern - Toffen



Informationen / QR-Codes:

Wanderroute (Kurzbeschreibung):	Münsingen (Bahn, Bus) - Münsingen, Dorfmatte (Bus) - Inneri Giesse - Münsingen, Allmendweg (Bus) - Münsingen, Badi (Bus) - Kehr - Hindere Chlapf - Hofstetten - Eggenhorn - Breitenacker - Kiefern - Heitern - Oberi Allmid - Toffen (Bahn, Bus)
Start- / Zielort:	<ul style="list-style-type: none">○ Start: Münsingen (Bahn / BE)○ Ziel: Toffen (Bahn / BE)
Wanderdaten:	<ul style="list-style-type: none">○ Gehzeit: 2h50 (retour: 2h50)○ ↪ 8,9 km ↗ 385 m ↘ 390 m○ min. 521 m.ü.M. max. 873 m.ü.M.
Schwierigkeitsgrad:	<ul style="list-style-type: none">○ Technik: leicht (T1, Wanderweg gelb)○ Kondition: leicht (Gehzeit, Länge, Hm aufwärts, Hm abwärts)
OeV-Haltestellen:	<ul style="list-style-type: none">○ Münsingen (Bahn, Bus / Start)○ Münsingen, Dorfmatte (Bus / Route)○ Münsingen, Allmendweg (Bus / Route)○ Münsingen, Badi (Bus / Route)○ Toffen (Bahn, Bus / Ziel)
	Ansehen der vollständigen Wanderbeschreibung auf der Webseite von https://netz-wandern.ch .
	Direktimport der Wanderoute in die Swisstopo-App. Hinweis: Voraussetzung ist, dass die Swisstopo-App auf dem Smartphone / Tablet installiert ist.
	Ansehen / Ausdrucken der Wanderoute/Karte auf der Webseite von SchweizMobil. Hinweis: Als Abonnent/-in von SchweizMobil Plus ist nach Anmeldung auch der Import der Wanderoute in die eigene Tourenliste möglich.

Datenstand: Kurzbeschreibung - 10/2023 | übrige Informationen - 10/2023 | QR-Codes - 10/2023

Wander- / Wegbeschreibung

487o1-2023: Münsingen - Kehr - Hindere Chlapf - Hofstetten - Eggenhorn - Heitern - Toffen

Wegbeschreibung:

Bezeichnung	m.ü.M.	Beschreibung	Wegführung	Wegart / Wegname	Richtung
Münsingen	530	Ortschaft, Bahnhof	Start	Bahnsteig	
Münsingen, Dorfmat		Ortschaft, Busstation			
Inneri Giesse		Bach (Gewässer)			
Münsingen, Allmendweg		Ortschaft, Busstation			
Münsingen, Badi		Ortschaft, Busstation			
Aare		Fluss (Gewässer)	über Brücke gehen	Schützefahrbrügg	
Pt. 624, Abzweigung	624	Messpunkt, Richt.wechsel	stark rechts abbiegen		
Kehr		Häusergruppe	passieren		
Hindere Chlapf		Häusergruppe			
Pt. 782, Abzweigung	782	Messpunkt, Richt.wechsel	rechts abbiegen	Strasse	West
Simmlern		Häusergruppe	passieren		
Rainbode		Flurgebiet (Flurname)	links entlang		
Hofstetten		Häusergruppe			
Buechmatt		Flurgebiet (Flurname)	links entlang		
Eggenhorn		Weiler	passieren		
Breitenacker		Häusergruppe			
Pt. 721, Abzweigung	721	Messpunkt, Richt.wechsel	rechts abbiegen		Nord
Untere Kiefern		Gebäude	links entlang		
Heitern		Weiler	hindurch		
Oberi Allmid		Flurgebiet (Flurname)	links entlang		
Gürbe		Fluss (Gewässer)	über Brücke gehen		West
Bahngeleise		Bahn	Bahnübergang benutzen		West
Toffen, Abzweigung		Ortschaft, Richt.wechsel	rechts abbiegen	Bahnweg	Nord
Toffen		Ortschaft, Bahnhof	Ziel	Bahnsteig	

blau = Haltestelle öffentlicher Verkehr / rot = kein offizieller Wanderweg / Datenstand: Wegbeschreibung - 10/2023