




Wander- / Wegbeschreibung

018o2-2020: Seltisberg - Nuglar - Gempen - Stollenhäuser - Schön matt - Münchenstein



Informationen / QR-Codes:

Wanderroute (Kurzbeschreibung):	Seltisberg, Zentrum Schule (Bus) - Wolfhag - Schlüssel matt - Rüt matt - Neunuglar - Rüt ägerten - Buechrain - Nuglar, Dorfplatz (Bus) - Gempenweg - Holle - Herrenberg - Chälenacker - Gatter matt - Gempen, Primarschule - Baselweg - Zürz ech - Stollenhau - Stollenhäuser - Schön matt, Restaurant - Gruetacher - Münchenstein, Schloss matt (Bus) - Münchenstein, Primarschule - Münchenstein (Bahn, Bus)
Start- / Zielort:	<ul style="list-style-type: none">○ Start: Seltisberg, Zentrum Schule (Bus / BL)○ Ziel: Münchenstein (Bahn / BL)
Wanderdaten:	<ul style="list-style-type: none">○ Gehzeit: 4h10 (retour: 4h20)○ ↳ 15,2 km ↗ 425 m ↘ 645 m○ min. 273 m.ü.M. max. 713 m.ü.M.
Schwierigkeitsgrad:	<ul style="list-style-type: none">○ Technik: leicht (T1, Wanderweg gelb)○ Kondition: mittel (Gehzeit, Länge, Hm aufwärts)
OeV-Haltestellen:	<ul style="list-style-type: none">○ Seltisberg, Zentrum Schule (Bus / Start)○ Nuglar, Neunuglar (Bus / Route)○ Münchenstein, Schloss matt (Bus / Route)○ Münchenstein, Zelgweg (Bus / Route)○ Münchenstein (Bahn, Bus / Ziel)
	Ansehen der vollständigen Wanderbeschreibung auf der Webseite von https://netz-wandern.ch .
	Direktimport der Wanderoute in die Swisstopo-App. Hinweis: Voraussetzung ist, dass die Swisstopo-App auf dem Smartphone / Tablet installiert ist.
	Ansehen / Ausdrucken der Wanderoute/Karte auf der Webseite von SchweizMobil. Hinweis: Als Abonnent/-in von SchweizMobil Plus ist nach Anmeldung auch der Import der Wanderoute in die eigene Tourenliste möglich.

Datenstand: Kurzbeschreibung - 01/2018 | übrige Informationen - 01/2018 | QR-Codes - 08/2023

Wander- / Wegbeschreibung

018o2-2020: Seltisberg - Nuglar - Gempen - Stollenhäuser - Schön matt - Münchenstein

Wegbeschreibung:

Bezeichnung	m.ü.M.	Beschreibung	Wegführung	Wegname / [Wegart]	Richtung
Seltisberg, Zentrum Schule	497	Ortschaft, Busstation	Start	[Bus-Haltestelle], Hauptstrasse	Nord-Ost
Seltisberg, Abzweigung		Ortschaft, Richt.wechsel	links abbiegen	Einschlagweg	Nord-West
Seltisberg, Gabelung		Ortschaft, Richt.wechsel	Weg rechts benutzen	Eifeldweg	Nord
Abzweigung		Richt.wechsel	links abbiegen	Erlifeldweg	West
Abzweigung		Richt.wechsel	rechts abbiegen	Wolfhagweg	Nord
Erlifeld		Flurgebiet (Lokalname)	hindurch	Wolfhagweg	Nord
Abzweigung		Richt.wechsel	leicht links abbiegen, abwärts	Waldweg	Nord-West
Grossimattwald		Waldweg (Lokalname)	rechts vorbei	Waldweg	Nord-West
Abzweigung		Richt.wechsel	stark rechts abbiegen	Grossmattweg	Nord-Ost
Abzweigung		Richt.wechsel	stark links abbiegen	Oristalweg	Süd-West
Abzweigung		Richt.wechsel	rechts abbiegen	Feldweg	Nord
Rütmatt		Flurgebiet (Lokalname)	rechts vorbei	Feldweg	Nord
Orisbach		Bach	über Brücke gehen	Feldweg	Nord
Neu-Nuglar		Häusergruppe	hindurch	Neunuglarweg	Nord
Rütägerten, Pt. 406	406	Flurgebiet (Lokalname)	rechts vorbei	Neunuglarweg	Nord-West
Zacherweg		Flurgebiet (Lokalname)	rechts vorbei	Neunuglarweg	Süd-West
Nuglar, Dorfplatz	492	Ortschaft, Busstation	vorbei	Dorfplatz	Süd-West
Nuglar, Schulhaus, Abzweigung	495	Ortschaft, Busstation	rechts abbiegen	Simmenweg	Nord-West
Gempenweg		Gebiet (Lokalname)	links vorbei	Bergweg	Süd-West
Ried		Gebiet (Lokalname)	rechts vorbei	[Fahrweg]	Süd-West
Holle		Waldgebiet (Lokalname)	links vorbei	[Fahrweg]	Süd-West
Abzweigung		Richt.wechsel	leicht rechts abbiegen	[Fussweg]	Süd-West
Chälénacker		Flurgebiet (Lokalname)	rechts vorbei	Chälénweg	Nord-West
Gattermatt		Gebiet (Lokalname)	hindurch	Bodenweg	Nord
Wegkreuz		Symbol	links vorbei	[Weg/Strasse]	Nord-West
Kreuzung		Richt.wechsel	geradeaus	Baselweg	Nord
Baselweg		Gebiet (Lokalname)	hindurch	Baselweg	Nord
Gabelung		Richt.wechsel	linker Weg nehmen	Baselweg	Nord-West
Zürzech		Gebiet (Lokalname)	rechts vorbei	Baselweg	Nord-West
Abzweigung		Richt.wechsel	links abbiegen	Langerweg	West
Abzweigung	703	Richt.wechsel	rechts abbiegen	Stollenhauweg	Nord
Stollenhäuser, Wegkreuz		Häusergruppe	links entlang	Schön mattstrasse	Nord-West
Haslestuden		Flurgebiet (Lokalname)	links vorbei	Schön mattstrasse	Nord-West
Schön matt, Restaurant	590	Gebäude (Gastronomie)	links entlang	Schön mattstrasse	Nord-West
Abzweigung		Richt.wechsel	leicht rechts abbiegen	Langenstrichstrasse	Nord
Abzweigung		Richt.wechsel	leicht links abbiegen	[Fussweg]	Nord-West
Einmündung	522	Richt.wechsel	rechts abbiegen	Rengersmattweg	Nord-West
Kreuzung		Richt.wechsel	Weg leicht rechts nehmen	Alter Langholzweg	Nord
Abzweigung	471	Richt.wechsel	leicht rechts abbiegen	[Fahrweg]	Nord
Unter Gruth		Bauernhof	hindurch	[Weg/Strasse]	West
Einmündung		Richt.wechsel	leicht links abbiegen	Gruthweg	West

Wander- / Wegbeschreibung

018o2-2020: Seltisberg - Nuglar - Gempen - Stollenhäuser - Schön matt - Münchenstein

Bezeichnung	m.ü.M.	Beschreibung	Wegführung	Wegname / [Wegart]	Richtung
Münchenstein, Schlossmatt	362	Ortschaft, Busstation	vorbei	Gruthweg	Nord-West
Münchenstein, Zelgweg		Ortschaft, Busstation	vorbei	Gruthweg	Nord-West
Münchenstein, Abzweigung		Ortschaft, Richt.wechsel	links abbiegen	Münchstrasse	West
Münchenstein, Primarschule		Ortschaft, Schulareal	links entlang	Münchstrasse	West
Münchenstein, Burgruine		Ortschaft, historisches Areal	links vorbei	Münchstrasse	West
Münchenstein, Kreuzung		Ortschaft, Richt.wechsel	geradeaus	Grabenweg	West
Münchenstein, Einmündung		Ortschaft, Richt.wechsel	leicht rechts abbiegen	Lehenrain	West
Münchenstein, Abzweigung	273	Ortschaft, Richt.wechsel	Bahnhof-Unterführung benutzen	[Weg/Strasse]	West
Münchenstein	273	Ortschaft, Bahnhof	Ziel	[Bahnsteig]	---

blau = Haltestelle öffentlicher Verkehr / rot = kein offizieller Wanderweg / Datenstand: Wegbeschreibung - 05/2024