




Wander- / Wegbeschreibung

035r1-2021: Brugg - Schinznach Bad - Holderbank - Wildegg - Aarschächli - Aarau



Informationen / QR-Codes:

Wanderroute (Kurzbeschreibung):	Brugg AG (Bahn, Bus) - Brugg, Burg Schwarzer Turm - Aare - Brugg, Bezirksschule Hallwyler - Brugg, Sekundarschule Freudenstein - Brugg, römisches Kastell Altenburg - Brugg, Dachwehr - Brugg, Frei- und Hallenbad - Unterhagschache - Stierehölzli - Hilfswehr Badschachen - Aaretalbrücke A3 - Schinznach Bad, Golfplatz - Schinznach Bad, aarReha - Wildegg-Brugg, Wasserkraftwerk - Untere Schache - Schinznach Bad, Unterdorf - Bode - Widacher - Bünte - Holderbank - Möriken-Wildegg, Kläranlage - Wildegg, Schachen - Untere Faarschache - Rapperswil, Wasserkraftwerk - Suhre, Mündung - Summergrien - Aarau, alte Kantonsschule - Aarau (Bahn, Bus)
Start- / Zielort:	<ul style="list-style-type: none">○ Start: Brugg AG (Bahn / AG)○ Ziel: Aarau (Bahn / AG)
Wanderdaten:	<ul style="list-style-type: none">○ Gehzeit: 5h15 (retour: 5h15)○ ↳ 21,8 km ↗ 135 m ↘ 100 m○ min. 335 m.ü.M. max. 384 m.ü.M.
Schwierigkeitsgrad:	<ul style="list-style-type: none">○ Technik: leicht (T1, Wanderweg gelb)○ Kondition: schwer (Länge, Gehzeit)
OeV-Haltestellen:	<ul style="list-style-type: none">○ Brugg AG (Bahn, Bus / Start)○ Brugg AG, Eisi (Bus / Route)○ Schinznach Bad, Kurzentrum (Bus / Nähe Route)○ Holderbank AG (Bahn / Nähe Route)○ Wildegg (Bahn, Bus / Nähe Route)○ Aarau (Bahn, Bus / Ziel)
	Ansehen der vollständigen Wanderbeschreibung auf der Webseite von https://netz-wandern.ch .
	Direktimport der Wanderroute in die Swisstopo-App. Hinweis: Voraussetzung ist, dass die Swisstopo-App auf dem Smartphone / Tablet installiert ist.
	Ansehen / Ausdrucken der Wandereroute/Karte auf der Webseite von SchweizMobil. Hinweis: Als Abonnent/-in von SchweizMobil Plus ist nach Anmeldung auch der Import der Wanderroute in die eigene Tourenliste möglich.

Datenstand: Kurzbeschreibung - 01/2018 | übrige Informationen - 01/2018 | QR-Codes - 08/2023

Wander- / Wegbeschreibung

035r1-2021: Brugg - Schinznach Bad - Holderbank - Wildegg - Aarschächli - Aarau

Wegbeschreibung:

Bezeichnung	m.ü.M.	Beschreibung	Wegführung	Wegart / Wegname	Richtung
Brugg AG	352	Ortschaft, Bahnhof	Start		
Brugg		Ortschaft		Bahnhofstrasse	Nord-West
Brugg		Ortschaft		Hauptstrasse	Nord
Brugg, Bezirksschule Halwyler		Ortschaft, Schulareal	rechts entlang		West
Brugg, Sekundarschule Freudenstein		Ortschaft, Schulareal	rechts entlang		West
Aare		Fluss (Gewässer)	links entlang		West
Brugg, Altenburg		Ortschaft, Ortsteil	rechts entlang		
Brugg, Frei- und Hallenbad	336	Ort, Badeareal	rechts entlang		Süd
Unterhagschache		Gebiet (Flurname)	rechts entlang		
Stierhölzli		Gebiet (Flurname)	rechts entlang		
Schinznach-Bad		Kläranlage	rechts entlang		
Schinznach-Bad		Golfplatzareal	rechts entlang		
Schinznach-Dorf, KW Wildegg-Brugg		Wasserkraftwerk	links entlang		
Untere Schache		Flurname (Waldgebiet)	rechts vorbei		
Schinznach-Bad, Unterdorf	352	Ortschaft, Wohngebiet	rechts vorbei		
Bode		Gebiet (Flurname)	rechts entlang		
Bahngelise		Bahn	rechts entlang		
Holderbank	350	Ortschaft	rechts vorbei		Süd
Langmatt		Gebiet (Flurname)	rechts vorbei		
Möriken-Wildegg, ARA	352	Kläranlage	rechts entlang	Langmatt (Strasse)	Süd-West
Wildegg		Ortschaft		Jurastrasse	
Wildegg, Schache		Industriegebiet (Flurname)	rechts entlang		
Rupperswil, ARA		Kläranlage	rechts vorbei		
Giesseschache		Waldgebiet (Flurname)	rechts entlang		
Rupperswil, KW	361	Wasserkraftwerk	links vorbei		West
Giessen		Bach (Gewässer)	rechts entlang		
Aarau, ARA		Kläranlage	rechts entlang		
Summergrien		Waldgebiet (Flurname)			
Aarau		Ortschaft		Philosophenweg	
Aarau		Ortschaft		Mühlemattstrasse	
Aarau		Ortschaft		Tellirain	
Aarau		Ortschaft		Laurenzenvorstadt	Ost
Aarau		Ortschaft		Feerstrasse	Süd
Aarau	383	Ortschaft, Bahnhof	Ziel	Bahnsteig	---

blau = Haltestelle öffentlicher Verkehr / rot = kein offizieller Wanderweg / Datenstand: Wegbeschreibung - 01/2021