




Wander- / Wegbeschreibung

047r1-2023: Liestal - Sichterren - Bad Schauenburg - Schauenburg - Mayenfels - Pratteln



Informationen / QR-Codes:

Wanderroute (Kurzbeschreibung):	Liestal (Bahn, Bus) - Sichterren - Liestal Sichterren, Schiessstand - Sichterrenwald - Talacker - Händelseggen - Röserental - Bad Schauenburg - Schauenburg - Stritacher - Im Berg - Pratteln, Mayenfels - Pratteln, Altersheim (Bus) - Pratteln (Bahn)
Start- / Zielort:	<ul style="list-style-type: none">○ Start: Liestal (Bahn / BL)○ Ziel: Pratteln (Bahn / BL)
Wanderdaten:	<ul style="list-style-type: none">○ Gehzeit: 3h15 (retour: 3h15)○ ↪ 11,3 km ↗ 420 m ↘ 460 m○ min. 289 m.ü.M. max. 578 m.ü.M.
Schwierigkeitsgrad:	<ul style="list-style-type: none">○ Technik: leicht (T1, Wanderweg gelb)○ Kondition: mittel (Gehzeit, Hm aufwärts)
OeV-Haltestellen:	<ul style="list-style-type: none">○ Liestal (Bahn, Bus / Start)○ Pratteln, Altersheim (Bus / Route)○ Pratteln, Bahnhofstrasse (Bus, Tram / Route)○ Pratteln (Bahn / Ziel)
	Ansehen der vollständigen Wanderbeschreibung auf der Webseite von https://netz-wandern.ch .
	Direktimport der Wanderroute in die Swisstopo-App. Hinweis: Voraussetzung ist, dass die Swisstopo-App auf dem Smartphone / Tablet installiert ist.
	Ansehen / Ausdrucken der Wandereroute/Karte auf der Webseite von SchweizMobil. Hinweis: Als Abonnent/-in von SchweizMobil Plus ist nach Anmeldung auch der Import der Wanderroute in die eigene Tourenliste möglich.

Datenstand: Kurzbeschreibung - 01/2018 | übrige Informationen - 01/2018 | QR-Codes - 08/2023

Wander- / Wegbeschreibung

047r1-2023: Liestal - Sichteren - Bad Schauenburg - Schauenburg - Mayenfels - Pratteln

Wegbeschreibung:

Bezeichnung	m.ü.M.	Beschreibung	Wegführung	Wegart / Wegname	Richtung
Liestal	327	Ortschaft, Bahnhof	Start	Bahnsteig	
Tiergartenfeld		Gebiet (Flurname)			
Tiergartenhölzli		Waldgebiet (Flurname)			
Sichterenhof		Gebäude	nördlich vorbei		
Liestal, Sichteren		Schiessstand			
Sichterenwald		Waldgebiet (Flurname)			
Talacker		Gebiet (Flurname)	östlich vorbei		Nord
Ostenberg		Waldgebiet (Flurname)			West
Händelseggen		Gebiet (Flurname)	nördlich vorbei		
Häuli		Waldgebiet (Flurname)	östlich vorbei		
Mieschalden		Waldgebiet (Flurname)	östlich vorbei		
Röserenbach		Bach (Gewässer)	Bach überqueren		Nord
Bad Schauenburg	481	Restaurant			Nord
Burgruine Neu Schauenburg			westlich vorbei		
Berghof		Gebäude			
Stritacher		Waldgebiet (Flurname)			
Im Berg		Gebiet (Flurname)	nördlich entlang		Nord-Ost
Mayenfels, Schule		Schulareal	östlich vorbei		
Pratteln, Dürrenmatt		Ortschaft, Wohngebiet (Flurname)	westlich vorbei		
Pratteln, Altersheim		Ortschaft, Busstation			Nord
Pratteln, Bahnhofstrasse	291	Ortschaft, Tramstation			
Pratteln	290	Ortschaft, Bahnhof	Ziel	Bahnsteig	---

blau = Haltestelle öffentlicher Verkehr / rot = kein offizieller Wanderweg / Datenstand: Wegbeschreibung - 01/2018