




Wander- / Wegbeschreibung

049r1-2016: Basel - St. Jakob - Mülimatt - Münchenstein - Wide - Reinach - Aesch



Informationen / QR-Codes:

Wanderroute (Kurzbeschreibung):	Basel, Breite (Tram) - Birs - St. Jakob - Münchenstein, Wasserkraftwerk Neuwelt - Däntschli - Au - Wide - Reinach, Neu-Reinach - Aesch, Dorf (Tram)
Start- / Zielort:	<ul style="list-style-type: none">○ Start: Basel, Breite (Tram / BS)○ Ziel: Aesch BL, Dorf (Tram / BL)
Wanderdaten:	<ul style="list-style-type: none">○ Gehzeit: 2h55 (retour: 2h55)○ ↳ 12,1 km ↗ 120 m ↘ 60 m○ min. 250 m.ü.M. max. 315 m.ü.M.
Schwierigkeitsgrad:	<ul style="list-style-type: none">○ Technik: leicht (T1, Wanderweg gelb)○ Kondition: mittel (Länge)
OeV-Haltestellen:	<ul style="list-style-type: none">○ Basel, Breite (Tram / Start)○ Basel Museum Jean Tinguely (Schiff / Route)○ Basel, Nasenweg (Bus / Route)○ Basel, Forellenweg (Bus / Route)○ Basel, Schänzli (Tram / Route)○ Reinach BL, Neu-Reinach (Bus / Route)○ Aesch BL, Dorf (Bus, Tram / Ziel)
	Ansehen der vollständigen Wanderbeschreibung auf der Webseite von https://netz-wandern.ch .
	Direktimport der Wanderroute in die Swisstopo-App. Hinweis: Voraussetzung ist, dass die Swisstopo-App auf dem Smartphone / Tablet installiert ist.
	Ansehen / Ausdrucken der Wandereroute/Karte auf der Webseite von SchweizMobil. Hinweis: Als Abonnent/-in von SchweizMobil Plus ist nach Anmeldung auch der Import der Wanderroute in die eigene Tourenliste möglich.

Datenstand: Kurzbeschreibung - 01/2018 | übrige Informationen - 01/2018 | QR-Codes - 08/2023

Wander- / Wegbeschreibung

049r1-2016: Basel - St. Jakob - Mülimatt - Münchenstein - Wide - Reinach - Aesch

Wegbeschreibung:

Bezeichnung	m.ü.M.	Beschreibung	Wegführung	Wegart / Wegname	Richtung
Basel, Breite	256	Ortschaft, Tramstation	Start	Zürcherstrasse	West
Basel, Abzweigung	256	Ortschaft, Richt.wechsel	rechts abbiegen	Farnsburgerstrasse	Nord
Basel, Abzweigung	254	Ortschaft, Richt.wechsel	rechts abbiegen	St. Alban-Rheinweg	Nord-Ost
Basel, Abzweigung	251	Ortschaft, Richt.wechsel	geradeaus	Birskopfweglein	Ost
Birs		Gewässer (Fluss)	rechts entlang	Birskopfweglein	Süd
St. Jakob Park		Stadion	links vorbei	Fussweg	Süd
Brüglingen		Flurname (Gebiet)	links entlang	Biberpfad	Süd
Abzweigung	265	Richt.wechsel	links abbiegen	Muttenerstasse	Ost
Birs		Gewässer (Fluss)	über Brücke gehen	Muttenerstasse	Ost
Abzweigung		Richt.wechsel	rechts abbiegen		
Abzweigung		Richt.wechsel	leicht rechts abbiegen	Fahrweg	Süd
Birs		Gewässer (Fluss)	links entlang	Fahrweg	Süd
Abzweigung		Richt.wechsel	geradeaus	Däntschiweg	Süd
Mülimatt		Flurname (Flurgebiet)	rechts entlang	Däntschiweg	Süd
Abzweigung		Richt.wechsel	leicht rechts	Fussweg	Süd
Abzweigung	273	Richt.wechsel	rechts abbiegen	Weg	West
Birs		Gewässer (Fluss)	über Brücke gehen	Weg	West
Abzweigung		Richt.wechsel	links abbiegen	Weg	Süd-West
Münchenstein, Widen		Flurname (Waldgebiet)	durchqueren	Weg	Süd-West
Kreuzung	276	Richt.wechsel	rechts abbiegen	Feldweg	West
Wide		Flurname (Gebiet)	durchqueren	Fahrweg	Süd
Einmündung		Richt.wechsel	geradeaus	Austrasse	Süd
Kreisel		Richt.wechsel	geradeaus	Dornacherstrasse	Süd
Abzweigung		Richt.wechsel	leicht links abbiegen	Birsuferweg	Süd
Abzweigung		Richt.wechsel	rechts abbiegen	Bahnhofstrasse	Ost
Aesch BL, Abzweigung		Ortschaft, Richt.wechsel	rechts abbiegen	Jurastrasse	Nord-West
Aesch BL, Abzweigung		Ortschaft, Richt.wechsel	links abbiegen	Im Albantal	West
Aesch BL, Abzweigung		Ortschaft, Richt.wechsel	links abbiegen	Jurastrasse	West
Aesch BL, Abzweigung		Ortschaft, Richt.wechsel	rechts abbiegen	Hauptstrasse	Nord
Aesch BL, Abzweigung		Ortschaft, Richt.wechsel	links abbiegen		West
Aesch BL, Dorf	315	Ortschaft, Tramstation	Ziel		---

blau = Haltestelle öffentlicher Verkehr / rot = kein offizieller Wanderweg / Datenstand: Wegbeschreibung - 01/2021