




Wander- / Wegbeschreibung

068r1-2017: Weissenstein - Hasenmatt - Stallflue - Untergrenchenberg - Stierenberg



Informationen / QR-Codes:

Wanderroute (Kurzbeschreibung):	Weissenstein (Seilbahn) - Weissenstein, Restaurant Sennhaus - Sunnhalden - Hinterweissenstein - Schilzmätteli - Hasenmatt - Auf den Müren - Stallflue - Küferegg - Obergrenchenberg - Hochschwang - Untergrenchenberg - Grenchen, Fuchsboden (Bus) - Fuchsboden - Stierenberg b. Grenchen (Bus)
Start- / Zielort:	<ul style="list-style-type: none">○ Start: Weissenstein (Seilbahn / SO)○ Ziel: Stierenberg b. Grenchen (Bus / SO)
Wanderdaten:	<ul style="list-style-type: none">○ Gehzeit: 4h05 (retour: 4h15)○ ↪ 13,2 km ↗ 530 m ↘ 735 m○ min. 1'072 m.ü.M. max. 1'442 m.ü.M.
Schwierigkeitsgrad:	<ul style="list-style-type: none">○ Technik: leicht (T1, Wanderweg gelb)○ Kondition: mittel (Gehzeit, Länge, Hm aufwärts)
OeV-Haltestellen:	<ul style="list-style-type: none">○ Weissenstein (Seilbahn / Start)○ Weissenstein, Passhöhe (Bus / Route)○ Grenchen, Unterer Grenchenberg (Bus / Route)○ Grenchen, Fuchsboden (Bus / Route)○ Stierenberg b. Grenchen (Bus / Ziel)
	Ansehen der vollständigen Wanderbeschreibung auf der Webseite von https://netz-wandern.ch .
	Direktimport der Wanderroute in die Swisstopo-App. Hinweis: Voraussetzung ist, dass die Swisstopo-App auf dem Smartphone / Tablet installiert ist.
	Ansehen / Ausdrucken der Wandereroute/Karte auf der Webseite von SchweizMobil. Hinweis: Als Abonnent/-in von SchweizMobil Plus ist nach Anmeldung auch der Import der Wanderroute in die eigene Tourenliste möglich.

Datenstand: Kurzbeschreibung - 01/2018 | übrige Informationen - 01/2018 | QR-Codes - 08/2023

Wander- / Wegbeschreibung

068r1-2017: Weissenstein - Hasenmatt - Stallflue - Untergrenchenberg - Stierenberg

Wegbeschreibung:

Bezeichnung	m.ü.M.	Beschreibung	Wegführung	Wegart / Wegname	Richtung
Weissenstein		Seilbahnstation	Start	Ausgang Seilbahnstation	
Weissenstein, Kurhaus	1'284	Gebäude	links vorbei		Nord-Ost
Abzweigung		Richt.wechsel	links abbiegen, abwärts	Fussweg, Treppe	Nord-West
Einmündung		Richt.wechsel	rechts abbiegen	Weissensteinstrasse	Nord
Abzweigung		Richt.wechsel	links abbiegen	Bündtenweg	Süd-West
Gasthof Hinter Weissenstein	1'226	Gastronomie	links abbiegen, vor Gasthof	Bündtenweg	Süd
Schilzmätteli		Flurgebiet (Fn)	hindurch	Bündtenweg	Süd-West
Hasenmatt	1'445	Gipfel	links entlang	Fussweg	Süd-West
Stallflue	1'409	Hauptgipfel	vorbei	Fussweg	Süd-West
Küferegg	1'333	Grat	hindurch	Fussweg	Süd-West
Berggasthaus Obergrenchenberg		Gastronomie	links vorbei, entfernt	Fussweg	Süd-West
Pt. 1367		Messpunkt	vorbei	Fussweg	West
Jura-Sternwarte Grenchen		Gebäude	rechts vorbei	Fussweg	West
Einmündung		Richt.wechsel	links abbiegen	Untenbergstrasse	Süd
Restaurant Untergrenchenberg		Gastronomie	links entlang	Untenbergstrasse	Süd
Grenchen, Unterer Grenchenberg		Busstation	vorbei	Untenbergstrasse	Süd
Grenchen, Fuchsboden		Busstation	vorbei	Untenbergstrasse	Süd-West
Fuchsboden		Flurgebiet (Fn)	links vorbei	Fussweg	Süd-West
Einmündung		Richt.wechsel	leicht rechts abbiegen	Lachenweg	Süd-West
Abzweigung		Richt.wechsel	rechts abbiegen	Wäsmelistrasse	Nord-West
Stierenberg b. Grenchen / Restaurant Stierenberg		Busstation, Gastronomie	Ziel	Wäsmelistrasse, Bus-Haltestelle	---

blau = Haltestelle öffentlicher Verkehr / rot = kein offizieller Wanderweg / Datenstand: Wegbeschreibung 03/2024