




Wander- / Wegbeschreibungen

074r1-2022: Susch - Valplan - Lavin - Cuas - Sur En - Salet - Champs Punt - Ardez



Informationen / QR-Codes:

Wanderroute (Kurzbeschreibung):	Susch (Bahn, Bus) - Susch, Surpunt - Quadrella - Craviz Sot - Valplan - Pradizun - Lavinier Suot - Lavin, Plans - Sassagl - Planturen dal Leden - Jerts - Che d'Punt - Auagliöl - Cuas - IIs Plans Garsun - Plans - Plan da Chars - Sur En - Charal - Salet - Sampinous - Aualitschs - Champs Punt - Fabrica - Ardez (Bahn)
Start- / Zielort:	<ul style="list-style-type: none">○ Start: Susch (Bahn / GR)○ Ziel: Ardez (Bahn / GR)
Wanderdaten:	<ul style="list-style-type: none">○ Gehzeit: 3h25 (retour: 3h25)○ ↳ 12,6 km ↗ 385 m ↘ 385 m○ min. 1'289 m.ü.M. max. 1'497 m.ü.M.
Schwierigkeitsgrad:	<ul style="list-style-type: none">○ Technik: mittel (T2, Bergwanderweg weiss-rot-weiss)○ Kondition: mittel (Gehzeit, Länge)
OeV-Haltestellen:	<ul style="list-style-type: none">○ Susch (Bahn, Bus / Start)○ Ardez (Bahn / Ziel)
	Ansehen der vollständigen Wanderbeschreibung auf der Webseite von https://netz-wandern.ch .
	Direktimport der Wanderoute in die Swisstopo-App. Hinweis: Voraussetzung ist, dass die Swisstopo-App auf dem Smartphone / Tablet installiert ist.
	Ansehen / Ausdrucken der Wanderoute/Karte auf der Webseite von SchweizMobil. Hinweis: Als Abonnent/-in von SchweizMobil Plus ist nach Anmeldung auch der Import der Wanderoute in die eigene Tourenliste möglich.

Datenstand: Kurzbeschreibung - 01/2018 | übrige Informationen - 01/2018 | QR-Codes - 08/2023

Wander- / Wegbeschreibungen

074r1-2022: Susch - Valplan - Lavin - Cuas - Sur En - Salet - Champs Punt - Ardez

Wegbeschreibung:

Bezeichnung	m.ü.M.	Beschreibung	Wegführung	Wegart / Wegname	Richtung
Susch	1'435	Ortschaft, Bahnhof	Start	Bahnsteig	
Surpunt	1'422	Wohngebiet			
Craviz		Gebiet (Flurname)			
Valplan		Gebiet (Flurname)			
Plans	1'387	Wohngebiet			
Planturen	1'386	Flurgebiet (Flurname)			
Cuas		Gebiet (Flurname)			
Sur En Suot	1'381	Gebiet (Flurname)			
Aua da Nuna	1'387	Bach (Gewässer)	überqueren		Nord-Ost
Suot Calögna		Gebiet (Flurname)			
Sur En	1'469	Weiler			
Saglias	1'425	Gebiet (Flurname)			
Inn / En	1'469	Fluss (Gewässer)	über Brücke		Nord
Sar		Gebäude			
Ardez	1'432	Ortschaft, Bahnhof	Ziel	Bahnsteig	---

blau = Haltestelle öffentlicher Verkehr / rot = kein offizieller Wanderweg / Datenstand: Wegbeschreibungen - 01/2018