




Wander- / Wegbeschreibung

080r1-2023: St-Ursanne - La Lomène - La Réchesse - Le Champois - Les Moulins - Soubey



Informationen / QR-Codes:

Wanderroute (Kurzbeschreibung):	St-Ursanne (Bahn, Bus) - Prés sur l'Ecluse - La Lomène - Prés Bernard - Prés sous la Scie - Les Prés du Doubs - Champ de Souboz - Tchétévâ - Sous les Roches - La Réchesse - Le Champois - La Boverie - Les Moulins - Prés sous Chandolat - Soubey, village (Bus)
Start- / Zielort:	<ul style="list-style-type: none">○ Start: St-Ursanne (Bahn / JU)○ Ziel: Soubey, village (Bus / JU)
Wanderdaten:	<ul style="list-style-type: none">○ Gehzeit: 3h45 (retour: 3h50)○ ↪ 15,1 km ↗ 240 m ↘ 255 m○ min. 436 m.ü.M. max. 493 m.ü.M.
Schwierigkeitsgrad:	<ul style="list-style-type: none">○ Technik: leicht (T1, Wanderweg gelb)○ Kondition: mittel (Gehzeit, Länge)
OeV-Haltestellen:	<ul style="list-style-type: none">○ St-Ursanne (Bahn, Bus / Start)○ St-Ursanne, Les Rangiers (Bus / Route)○ Soubey, Garage (Bus / Route)○ Soubey, village (Bus / Ziel)
	Ansehen der vollständigen Wanderbeschreibung auf der Webseite von https://netz-wandern.ch .
	Direktimport der Wanderroute in die Swisstopo-App. Hinweis: Voraussetzung ist, dass die Swisstopo-App auf dem Smartphone / Tablet installiert ist.
	Ansehen / Ausdrucken der Wandereroute/Karte auf der Webseite von SchweizMobil. Hinweis: Als Abonnent/-in von SchweizMobil Plus ist nach Anmeldung auch der Import der Wanderroute in die eigene Tourenliste möglich.

Datenstand: Kurzbeschreibung - 01/2018 | übrige Informationen - 01/2018 | QR-Codes - 08/2023

Wander- / Wegbeschreibung

080r1-2023: St-Ursanne - La Lomène - La Réchesse - Le Champois - Les Moulins - Soubey

Wegbeschreibung:

Bezeichnung	m.ü.M.	Beschreibung	Wegführung	Wegart / Wegname	Richtung
St-Ursanne	491	Ortschaft, Bahnhof	Start	Bahnsteig, Route de la Gare	Süd-Ost
Abzweigung	492	Richt.wechsel	stark rechts abbiegen	Fussweg	Süd-West
Bahngelise		Bahn	unter Brücke hindurch	Fussweg	Süd-West
Einmündung		Richt.wechsel	stark rechts abbiegen	Route des Rangiers	Süd-West
St-Ursanne, Kreisel		Ortschaft, Richt.wechsel	geradeaus	Route du Clos du Doubs	Süd-West
Le Doubs		Fluss (Gewässer)	über Brücke gehen	Route du Clos du Doubs	Süd-West
Abzweigung		Richt.wechsel	links abbiegen	La Lomène	Süd-Ost
Prés sur l'Ecluse		Gebiet (Flurname)	hindurch	La Lomène	Süd-Ost
La Lomenne	439	Gebäude	rechts entlang	La Lomène	Süd-Ost
Le Doubs		Fluss (Gewässer)	rechts entlang	La Lomène	Süd
Côte du Pré Bruet		Gebiet (Flurname)	links vorbei	La Lomène	Süd
Prés Bernard		Gebiet (Flurname)	links vorbei	Feldweg	Süd
Gabelung, Pt. 442		Richt.wechsel, Messpunkt	Weg links nehmen	Feldweg	Süd
Côte sous la Scie		Gebiet (Flurname)	links vorbei	Feldweg	Süd-West
Les Prés du Doubs		Gebiet (Flurname)	links vorbei	Fussweg	Süd-West
Champ de Souboz		Gebiet (Flurname)	links vorbei	Fussweg	Süd
Bois Banal		Gebiet (Flurname)	links vorbei	Fussweg	Süd-West
Peut Essert		Gebiet (Flurname)	links vorbei	Feldweg	Süd-West
Tchétevé		Gebiet (Flurname)	links vorbei	Feldweg	Süd
Sous les Roches		Waldgebiet (Flurname)	links vorbei	Fussweg	Süd-West
Le Doubs		Fluss (Gewässer)	über Brücke gehen	Fussweg	Süd-West
Abzweigung		Richt.wechsel	rechts abbiegen	Fussweg	Nord-West
Le Doubs		Fluss (Gewässer)	links entlang	Fussweg	Nord-West
Le Chételat		Hügel	rechts herum	Strasse	Süd-West
La Réchesse, Pt. 470	469	Gebäude, Messpunkt	rechts entlang	Strasse	Süd
Pres du Lods	473	Gebiet (Flurname)	rechts vorbei	Strasse	West
Le Champois, Pt. 485	485	Gebäude	links entlang	Strasse	Süd-West
La Boverie		Häusergruppe	hindurch	Strasse	Süd-West
La Menée		Gebiet (Flurname)	rechts vorbei	Strasse	Süd-West
Le Moulins	478	Häusergruppe	hindurch	Strasse	Süd-West
Relais du Doubs		Restaurant	rechts entlang	Strasse	Nord-West
Soubey, restaurant Relais		Busstation	vorbei	Strasse	West
Champ des Veaux		Gebiet (Flurname)	rechts vorbei	Fuss	Nord-West
Soubey, Le Doubs		Ortschaft, Fluss (Gewässer)	über Brücke gehen	Strasse	Nord-Ost
Soubey, village	476	Ortschaft, Busstation	Ziel	Bus-Haltestelle	----

blau = Haltestelle öffentlicher Verkehr / rot = kein offizieller Wanderweg / Datenstand: Wegbeschreibung - 01/2024