




Wander- / Wegbeschreibung

087r1-2020: Airolo - Tamblina - Fontana - Ossasco - Gana - Prato - All'Acqua



Informationen / QR-Codes:

Wanderroute (Kurzbeschreibung):	Airolo (Bahn, Bus) - Caseificio del Gottardo - Tamblina - Cioss di Fuori - Cioss di Sopra - Fontana, Paese (Bus) - Bombel - Löit - Pru Grand - Ossasco [Bedretto] (Bus) - Maggengo - Piéi - Gana - Gallinoso - Cioss Prato [Bedretto] (Bus) - All'Acqua (Bus)
Start- / Zielort:	<ul style="list-style-type: none">○ Start: Airolo (Bahn / TI)○ Ziel: All Acqua (Bus / TI)
Wanderdaten:	<ul style="list-style-type: none">○ Gehzeit: 4h10 (retour: 3h40)○ ↳ 14,2 km ↗ 705 m ↘ 230 m○ min. 1'134 m.ü.M. max. 1'616 m.ü.M.
Schwierigkeitsgrad:	<ul style="list-style-type: none">○ Technik: mittel (T1, Wanderweg gelb & T2, Bergwanderweg weiss-rot-weiss)○ Kondition: mittel (Gehzeit, Länge, Hm aufwärts)
OeV-Haltestellen:	<ul style="list-style-type: none">○ Airolo (Bahn, Bus / Start)○ Airolo [Pesciüm] (Seilbahn / Route)○ Fontana, Paese (Bus / Route)○ Ossasco [Bedretto] (Bus / Route)○ Cioss Prato [Bedretto] (Bus / Route)○ All' Acqua (Bus / Ziel)
	Ansehen der vollständigen Wanderbeschreibung auf der Webseite von https://netz-wandern.ch .
	Direktimport der Wanderroute in die Swisstopo-App. Hinweis: Voraussetzung ist, dass die Swisstopo-App auf dem Smartphone / Tablet installiert ist.
	Ansehen / Ausdrucken der Wandereroute/Karte auf der Webseite von SchweizMobil. Hinweis: Als Abonnent/-in von SchweizMobil Plus ist nach Anmeldung auch der Import der Wanderroute in die eigene Tourenliste möglich.

Datenstand: Kurzbeschreibung - 01/2018 | übrige Informationen - 01/2018 | QR-Codes - 08/2023

Wander- / Wegbeschreibung

087r1-2020: Airolo - Tamblina - Fontana - Ossasco - Gana - Prato - All'Acqua

Wegbeschreibung:

Bezeichnung	m.ü.M.	Beschreibung	Wegführung	Wegart / Wegname	Richtung
Airolo		Ortschaft, Bahnhof	Start	Bahnsteig	Nord
Airolo, Abzweigung		Ortschaft, Richt.wechsel	links abbiegen	Strasse	West
Airolo, Abzweigung		Ortschaft, Richt.wechsel	links abbiegen	Via della Stazione	West
Airolo (Pesciüm)		Talstation Luftseilbahn	rechts entlang	Strasse	West
Caseificio del Gottardo		Gastronomie	links entlang	Strasse	Süd-West
Tamblina	1'234	Flurgebiet (Lokalname)	hindurch	Fahrweg	West
Cioss di Sopra		Gebiet (Lokalname)	hindurch	Naturweg breit	Süd-West
Geròna		Gebiet (Lokalname)	rechts vorbei	Naturweg breit	West
Fontana, Paese	1'281	Ortschaft, Busstation	vorbei	Fontana [Strasse]	Süd-West
Abzweigung		Richt.wechsel	leicht links abbiegen	Fussweg	Süd-West
Bombel		Gebiet (Lokalname)	links vorbei	Fussweg	West
Löit		Gebiet (Lokalname)	links vorbei	Fussweg	Süd-West
Pru Grand		Gebiet (Lokalname)	rechts vorbei	Fussweg	Süd-West
Ossasco, Kirche		Ortschaft, Gebäude	rechts entlang	Strasse	Süd-West
Ossasco (Bedretto)		Ortschaft, Busstation	vorbei	Verbindungsstrasse (413)	Süd-West
Ri di Cristallina		Bach (Gewässer)	über Brücke gehen	Verbindungsstrasse (413)	Süd-West
Abzweigung		Richt.wechsel	links abbiegen	Fahrweg	Süd
Sgrüssi		Gebiet (Lokalname)	rechts vorbei	Fahrweg	Süd-West
Piúi		Gebiet (Lokalname)	hindurch	Fahrweg	Süd-West
Bosco di Piúi		Gebiet (Lokalname)	rechts vorbei	Naturweg breit	Süd-West
Gana		Gebiet (Lokalname)	links vorbei	Fussweg	West
Ticino / Tessin		Fluss (Gewässer)	über Brücke gehen	Strasse	Süd-West
Abzweigung		Richt.wechsel	rechts abbiegen	Strasse	Nord-West
Bedretto, Bivio per Ronco		Busstation	vorbei	Strasse	Nord-Ost
Abzweigung, Pt. 1473	1'473	Richt.wechsel, Messpunkt	links abbiegen	Naturweg breit	West
Tetto del Matto		Gebiet (Lokalname)	hindurch	Naturweg breit	Süd-West
Gallinoso		Gebiet (Lokalname)	links vorbei	Fussweg	Süd-West
Riale di Gallinoso		Bach (Gewässer)	über Brücke gehen	Fussweg	Süd-West
Prato		Gebiet (Lokalname)	links vorbei	Fussweg	West
Grasso dei Larici		Gebiet (Lokalname)	hindurch	Fussweg	Süd
Riale di All'Acqua		Bach (Gewässer)	über Brücke gehen	Fussweg	Süd-West
Ristorante All' Acqua		Gastronomie	links vorbei	Strasse	Süd-West
All' Acqua	1'614	Busstation	Ziel	Bus-Haltestelle	---

blau = Haltestelle öffentlicher Verkehr / rot = kein offizieller Wanderweg / Datenstand: Wegbeschreibung - 03/2024