




## Wander- / Wegbeschreibung

109r1-2021: Estavayer-le-Lac - Chevroux Dessous - Ostende - Gros Champ - Portalban



### Informationen / QR-Codes:

<b>Wanderroute (Kurzbeschreibung):</b>	Estavayer-le-Lac (Bahn, Bus) - Vers les Cibles - Estavayer-le-Lac, Les Fours - Le Saut de la Pucelle - La Vernausa - Les Grevès - Chevroux, Dessous - La Grève - Ostende - Gros Champ - Le Pralet - Portalban, Dessous - Portalban (Schiff)
<b>Start- / Zielort:</b>	<ul style="list-style-type: none"><li>○ Start: Estavayer-le-Lac (Bahn / FR)</li><li>○ Ziel: Portalban (Schiff / FR)</li></ul>
<b>Wanderdaten:</b>	<ul style="list-style-type: none"><li>○ Gehzeit: 3h25 (retour: 3h25)</li><li>○ ↪ 14,0 km   ↗ 70 m   ↘ 105 m</li><li>○ min. 429 m.ü.M.   max. 464 m.ü.M.</li></ul>
<b>Schwierigkeitsgrad:</b>	<ul style="list-style-type: none"><li>○ Technik: leicht (T1, Wanderweg gelb)</li><li>○ Kondition: mittel (Gehzeit, Länge)</li></ul>
<b>OeV-Haltestellen:</b>	<ul style="list-style-type: none"><li>○ <b>Estavayer-le-Lac (Bahn, Bus / Start)</b></li><li>○ Chevroux, port (Bus / Nähe Route)</li><li>○ Portalban, village (Bus / Route)</li><li>○ <b>Portalban (Schiff / Ziel)</b></li></ul>
	Ansehen der vollständigen Wanderbeschreibung auf der Webseite von <a href="https://netz-wandern.ch">https://netz-wandern.ch</a> .
	Direktimport der Wanderroute in die Swisstopo-App. Hinweis: Voraussetzung ist, dass die Swisstopo-App auf dem Smartphone / Tablet installiert ist.
	Ansehen / Ausdrucken der Wandereroute/Karte auf der Webseite von SchweizMobil. Hinweis: Als Abonnent/-in von SchweizMobil Plus ist nach Anmeldung auch der Import der Wanderroute in die eigene Tourenliste möglich.

Datenstand: Kurzbeschreibung - 01/2018 | übrige Informationen - 01/2018 | QR-Codes - 08/2023

## Wander- / Wegbeschreibung

### 109r1-2021: Estavayer-le-Lac - Chevroux Dessous - Ostende - Gros Champ - Portalban

#### Wegbeschreibung:

Bezeichnung	m.ü.M.	Beschreibung	Wegführung	Wegart / Wegname	Richtung
<b>Estavayer-le-Lac</b>	463	Ortschaft, Bahnhof	Start	Bahnsteig, Place de la Gare	Ost
Estavayer-le-Lac, Abzweigung		Ortschaft, Richt.wechsel	links abbiegen	Avenue de la Gare	
Estavayer-le-Lac, Abzweigung		Ortschaft, Richt.wechsel	rechts abbiegen	Route de la Gare	
Estavayer-le-Lac, Château de Chenau		Ortschaft, Historisches Areal	links vorbei	Sous le Château	Nord-Ost
Vers les Cibles		Flurgebiet (Flurname)	rechts entlang		Nord-Ost
Estavayer-le-Lac, La Corbière		Ortschaft, Ortsteil		Sous la Corbière	Nord-Ost
Ruisseau de Pierre à Got		Bach (Gewässer)	über Brücke gehen	Fahrweg	Nord-Ost
Ruisseau de Longefont		Bach (Gewässer)	über Brücke gehen	Fahrweg	Nord-Ost
La Vernausa	431	Feuchtgebiet (Flurname)	rechts entlang	Fahrweg	Nord-Ost
Les Grevès		Waldgebiet (Flurname)		Fahrweg	Nord-Ost
<u>Ruisseau de la Tomba</u>	432	Bach (Gewässer)	über Brücke gehen	Fahrweg	Nord-Ost
Chevroux La Grève		Ortschaft, Schiesstand	rechts entlang	Route de la Bessime	Nord-Ost
Chevroux-Dessous	454	Ortschaft			
La Grève	450	Waldgebiet (Flurname)	rechts entlang	Waldweg	Nord-Ost
Ostende	435	Gebäude	entlang	Route d'Ostende	Nord-Ost
Pré de Riva		Ortschaft	rechts vorbei		Nord-Ost
Gros Champ		Häusergruppe	links entlang	Feldweg	Nord-Ost
Le Pralet		Flurgebiet (Flurname)	links entlang	Feldweg	Nord-Ost
Portalban	435	Ortschaft			
<b>Portalban</b>	430	Ortschaft, Schiffstation	Ziel	Schiffssteg	---

blau = Haltestelle öffentlicher Verkehr / rot = kein offizieller Wanderweg / Datenstand: Wegbeschreibung - 01/2018