




Wander- / Wegbeschreibung

149o1-2010: Steg - Obäreiju - Lächu - Susten - Unner Pfywald - Rosensee - Sierre



Informationen / QR-Codes:

Wanderroute (Kurzbeschreibung):	Gampel-Steg (Bahn, Bus) - Rhône, Camping - Übermäleessär - Obäreiju - Lächu - Wäri - Zälg - Radet - Rufi - Blagghaltu - Susten, Färbi - Susten - Pfywald - Pfywald, Rosensee - Sierre, Goubing - Sierre, Maison de Courten - Sierre (Bahn)
Start- / Zielort:	<ul style="list-style-type: none">○ Start: Gampel-Steg (Bahn / VS)○ Ziel: Sierre (Bahn / VS)
Wanderdaten:	<ul style="list-style-type: none">○ Gehzeit: 5h10 (retour: 5h15)○ ↪ 20,3 km ↗ 300 m ↘ 400 m○ min. 530 m.ü.M. max. 647 m.ü.M.
Schwierigkeitsgrad:	<ul style="list-style-type: none">○ Technik: leicht (T1, Wanderweg gelb)○ Kondition: schwer (Länge)
OeV-Haltestellen:	<ul style="list-style-type: none">○ Gampel-Steg (Bahn, Bus / Start)○ Obergetwing, Rottenbrücke (Bus / Nähe Route)○ Turtmann (Bahn, Bus / Nähe Route)○ Leuk (Bahn, Bus / Nähe Route)○ Leuk, Pfywald Ermitage (Bus / Nähe Route)○ Sierre, Parc de Finges (Bus / Route)○ Sierre (Bahn / Ziel)
	Ansehen der vollständigen Wanderbeschreibung auf der Webseite von https://netz-wandern.ch .
	Direktimport der Wanderroute in die Swisstopo-App. Hinweis: Voraussetzung ist, dass die Swisstopo-App auf dem Smartphone / Tablet installiert ist.
	Ansehen / Ausdrucken der Wandereroute/Karte auf der Webseite von SchweizMobil. Hinweis: Als Abonnent/-in von SchweizMobil Plus ist nach Anmeldung auch der Import der Wanderroute in die eigene Tourenliste möglich.

Datenstand: Kurzbeschreibung - 01/2018 | übrige Informationen - 01/2018 | QR-Codes - 08/2023

Wander- / Wegbeschreibung

14901-2010: Steg - Obäreiju - Lächu - Susten - Unner Pfywald - Rosensee - Sierre

Wegbeschreibung:

Bezeichnung	m.ü.M.	Beschreibung	Wegführung	Wegart / Wegname	Richtung
Gampel-Steg	632	Bahnhof	Start	Bahnsteig	
Rotten		Fluss (Gewässer)	über Brücke gehen	Bahnhofstrasse	Nord
Rotten		Fluss (Gewässer)	rechts entlang		West
Obäreiju		Flurgebiet (Flurname)	links entlang		West
Niedergampel		Ortschaft	links vorbei		West
Lächu		Flurgebiet (Flurname)	links entlang		West
Rufi		Gebäude	rechts entlang	Rufiweg	West
Blagghaltu		Gebiet (Flurname)	links entlang		West
Rotten		Fluss (Gewässer)	über Brücke		Süd
Susten		Ortschaft	rechts entlang	Pfywnstrasse	West
Pfyndenkmal	571	Denkmal	rechts vorbei		West
Unner Pfywald		Waldgebiet (Flurname)	links entlang		
Rosensee		See (Gewässer)	rechts entlang		
Pfywald		Waldgebiet (Flurname)			West
Rhone	538	Fluss (Gewässer)	über Brücke	Route du Bois de Finges	West
Sierre, Kreisel		Ortschaft, Richt.wechsel	links abbiegen	Route de la Métralie	
Sierre, Stand		Ortschaft, Busstation	geradeaus	Route de la Métralie	Süd-West
Abzweigung		Richt.wechsel	rechts abbiegen	Chemin du Monastère	West
Abzweigung		Richt.wechsel	geradeaus	Chemin de Combette	
Abzweigung		Richt.wechsel	links abbiegen	Chemin des Collines	
Bahngelise		Bahn	Unterführung benutzen	Route des Lacs	
Sierre, Abzweigung		Ortschaft, Richt.wechsel	links abbiegen	Rue du Bourg	Süd-West
Sierre, Château des Vidômes		Ortschaft, Schloss	rechts entlang	Rue du Bourg	West
Sierre	533	Ortschaft, Bahnhof	Ziel	Bahnsteig	---

blau = Haltestelle öffentlicher Verkehr / rot = kein offizieller Wanderweg / Datenstand: Wegbeschreibung - 01/2021