




Wander- / Wegbeschreibung

154o1-2010: Vulpera - Clemgia-Schlucht - Plan da Funtanas - Minger - Schmelzra - S-charl



Informationen / QR-Codes:

Wanderroute (Kurzbeschreibung):	Tarasp, Vulpera (Bus) - Clemgia-Schlucht - Plan da Funtanas - Plan da la Graida - Minger - Schmelzra - S-charl (Bus)
Start- / Zielort:	<ul style="list-style-type: none">○ Start: Tarasp, Vulpera (Bus / GR)○ Ziel: S-charl (Bus / GR)
Wanderdaten:	<ul style="list-style-type: none">○ Gehzeit: 3h45 (retour: 3h10)○ ↳ 11,9 km ↗ 755 m ↘ 220 m○ min. 1'237 m.ü.M. max. 1'808 m.ü.M.
Schwierigkeitsgrad:	<ul style="list-style-type: none">○ Technik: mittel (T2, Bergwanderweg weiss-rot-weiss)○ Kondition: mittel (Gehzeit, Hm aufwärts)
OeV-Haltestellen:	<ul style="list-style-type: none">○ Tarasp, Vulpera (Bus / Start)○ Scuol, Plan da Funtanas (Bus / Route)○ Scuol, Val Mingèr (Bus / Route)○ Scuol, Ravitschana (Bus / Nähe Route)○ S-charl (Bus / Ziel)
	Ansehen der vollständigen Wanderbeschreibung auf der Webseite von https://netz-wandern.ch .
	Direktimport der Wanderroute in die Swisstopo-App. Hinweis: Voraussetzung ist, dass die Swisstopo-App auf dem Smartphone / Tablet installiert ist.
	Ansehen / Ausdrucken der Wandereroute/Karte auf der Webseite von SchweizMobil. Hinweis: Als Abonnent/-in von SchweizMobil Plus ist nach Anmeldung auch der Import der Wanderroute in die eigene Tourenliste möglich.

Datenstand: Kurzbeschreibung - 01/2018 | übrige Informationen - 01/2018 | QR-Codes - 08/2023

Wander- / Wegbeschreibung

15401-2010: Vulpera - Clemgia-Schlucht - Plan da Funtanas - Minger - Schmelzra - S-charl

Wegbeschreibung:

Bezeichnung	m.ü.M.	Beschreibung	Wegführung	Wegart / Wegname	Richtung
Tarasp, Vulpera	1'270	Ortschaft, Busstation	Start	Bus-Haltestelle	Ost
Clemgia-Schlucht	1'306	Schlucht			Süd
Plan da Funtanas	1'401	Waldgebiet (Flurname)			
Scuol, Plan da Funtanas	1'493	Busstation			
Sasstaglià	1'565		westlich vorbei		
Chastès		Gebiet (Flurname)			
Plan da la Graidà		Gebiet (Flurname)			
Scuol, Val Mingèr	1'650	Busstation			
Chomps Novs		Gebiet (Flurname)			
Las Palüds		Gebiet (Flurname)	rechts entlang		
Scuol, Schmelzra	1'763	Busstation			
Praditsch		Flurgebiet (Flurname)	rechts entlang		
Aua Sesvenna	1'794	Bach (Gewässer)	über Brücke gehen		Süd-Ost
S-charl, Gasthaus Mayor		Weiler, Gaststätte	links entlang		
S-charl	1'808	Weiler, Busstation	Ziel	Bus-Haltestelle	---

blau = Haltestelle öffentlicher Verkehr / rot = kein offizieller Wanderweg / Datenstand: Wegbeschreibung - 01/2018