




Wander- / Wegbeschreibung

166r1-2022: Wimmis - Matte - Rütene - Heustrich - Büsch - Flugplatz Reichenbach - Frutigen



Informationen / QR-Codes:

Wanderroute (Kurzbeschreibung):	Wimmis (Bahn, Bus) - Wimmis, Hofit - Wimmis, Bühl - Wimmis, Schindelfeld - Matte - Rütene - Bodeweid - Auetli - Rossweid - Allmetli - Heustrich - Büschzündli - Reichenbach, Büsch - Reichenbach, Flugplatz - Kander - Frutigen, Louwene-Studi - Frutigen, Frei- & Hallenbad - Frutigen (Bahn, Bus)
Start- / Zielort:	<ul style="list-style-type: none">○ Start: Wimmis (Bahn / BE)○ Ziel: Frutigen (Bahn / BE)
Wanderdaten:	<ul style="list-style-type: none">○ Gehzeit: 3h40 (retour: 3h30)○ ↳ 14,6 km ↗ 280 m ↘ 125 m○ min. 629 m.ü.M. max. 780 m.ü.M.
Schwierigkeitsgrad:	<ul style="list-style-type: none">○ Technik: leicht (T1, Wanderweg gelb)○ Kondition: mittel (Gehzeit, Länge)
OeV-Haltestellen:	<ul style="list-style-type: none">○ Wimmis (Bahn, Bus / Start)○ Emdthal, Bad Heustrich (Bus / Route)○ Mülönen NB (Standseilbahn / Nähe Route)○ Frutigen, Tropenhaus (Bus / Nähe Route)○ Frutigen (Bahn, Bus / Ziel)
	Ansehen der vollständigen Wanderbeschreibung auf der Webseite von https://netz-wandern.ch .
	Direktimport der Wanderroute in die Swisstopo-App. Hinweis: Voraussetzung ist, dass die Swisstopo-App auf dem Smartphone / Tablet installiert ist.
	Ansehen / Ausdrucken der Wandereroute/Karte auf der Webseite von SchweizMobil. Hinweis: Als Abonnent/-in von SchweizMobil Plus ist nach Anmeldung auch der Import der Wanderroute in die eigene Tourenliste möglich.

Datenstand: Kurzbeschreibung - 01/2018 | übrige Informationen - 01/2018 | QR-Codes - 08/2023

Wander- / Wegbeschreibung

166r1-2022: Wimmis - Matte - Rütene - Heustrich - Büsch - Flugplatz Reichenbach - Frutigen

Wegbeschreibung:

Bezeichnung	m.ü.M.	Beschreibung	Wegführung	Wegart / Wegname	Richtung
Wimmis	629	Ortschaft, Bahnhof	Start		
Wimmis		Ortschaft		Stationsweg	
Wimmis		Ortschaft		Hofitgasse	
Wimmis, Büel		Ortschaft, Ortsteil		Büelstrasse	Ost
Wimmis		Ortschaft		Schindelfeldweg	Ost
Wimmis, Schindelfeld		Ortschaft, Ortsteil		Schindelfeldweg	Ost
Matte	639	Häusergruppe			Nord-Ost
Rütene	640	Häusergruppe			
Rütene, Abzweigung		Richt.wechsel	rechts abbiegen	Rütenstrasse	Süd-Ost
Bodeweid		Flurgebiet (Flurname)	links entlang		Süd-Ost
Obermatten		Flurgebiet (Flurname)	hindurch		Süd-Ost
Auetli		Waldgebiet (Flurname)	rechts entlang		
Abzweigung		Richt.wechsel	links	Mattestrasse	
Rossweid	662	Flurgebiet (Flurname)	links entlang		
Heustrich, Allmend		Flurgebiet (Flurname)	links entlang		Süd-Ost
Heustrich	694	Gebäude	links vorbei		Süd-Ost
Kander		Fluss (Gewässer)	rechts entlang		Süd
Büüschzündli	721	Gebäude		Wurmerenstrasse	Süd
Louwibah		Bach (Gewässer)	über Brücke gehen	Wurmerenstrasse	Süd
Reichenbach, Büüsch		Ortschaft, Ortsteil		Alte Strasse	Süd
Bahngleise		Bahn	Unterführung benutzen		Süd-Ost
Hauptstrasse			Unterführung benutzen		Süd-Ost
Kander		Fluss (Gewässer)	rechts entlang		Süd-West
Reichenbach, Flugplatz		Flugplatzareal	links vorbei		Süd
Schlumpach		Bach (Gewässer)	über Brücke gehen	Fahrweg	Süd-West
Heitibach		Bach (Gewässer)	über Brücke gehen	Fahrweg	Süd
Louwene-Studi		Waldgebiet (Flurname)	links entlang		Süd
Entschlige		Fluss (Gewässer)	rechts entlang		Süd-West
Strasse			Unterführung benutzen	Sportweg	Süd-West
Frutigen, Frei- und Hallenbad	772	Ortschaft, Badeareal	links herum	Schwandistrasse	Nord-West
Frutigen	780	Ortschaft, Bahnhof	Ziel	Bahnsteig	---

blau = Haltestelle öffentlicher Verkehr / rot = kein offizieller Wanderweg / Datenstand: Wegbeschreibung - 01/2021