




## Wander- / Wegbeschreibung

204o1-2011: Schwyz - Schränggigen - Timpel - Gätterlipass - Höcheli - Rigi Scheidegg



### Informationen / QR-Codes:

<b>Wanderroute (Kurzbeschreibung):</b>	Schwyz (Bahn, Bus) - Urmi - Husmatt - Hof - Wiss-Erlen - Schränggigen - Chrüz matt - Teuffi - Unter Brunniberg - Mittler Brunniberg - Timpel - Bergstrasse - Rorbodenban - Rorboden - Gätterlipass - Höcheli - Obersören - Rigi Burggeist - Rigi Scheidegg (Seilbahn)
<b>Start- / Zielort:</b>	<ul style="list-style-type: none"><li>○ Start: Schwyz (Bahn / SZ)</li><li>○ Ziel: Rigi Scheidegg (Seilbahn / SZ)</li></ul>
<b>Wanderdaten:</b>	<ul style="list-style-type: none"><li>○ Gehzeit: 5h30 (retour: 4h10)</li><li>○ ↪ 12,9 km   ↗ 1'540 m   ↘ 355 m</li><li>○ min. 449 m.ü.M.   max. 1'641 m.ü.M.</li></ul>
<b>Schwierigkeitsgrad:</b>	<ul style="list-style-type: none"><li>○ Technik: leicht (T1, Wanderweg gelb)</li><li>○ Kondition: schwer (Gehzeit, Hm aufwärts)</li></ul>
<b>OeV-Haltestellen:</b>	<ul style="list-style-type: none"><li>○ <b>Schwyz (Bahn, Bus / Start)</b></li><li>○ Burggeist [Rigi Scheidegg] (Seilbahn / Nähe Route)</li><li>○ <b>Rigi Scheidegg (Seilbahn / Ziel)</b></li></ul>
	Ansehen der vollständigen Wanderbeschreibung auf der Webseite von <a href="https://netz-wandern.ch">https://netz-wandern.ch</a> .
	Direktimport der Wanderoute in die Swisstopo-App. Hinweis: Voraussetzung ist, dass die Swisstopo-App auf dem Smartphone / Tablet installiert ist.
	Ansehen / Ausdrucken der Wanderoute/Karte auf der Webseite von SchweizMobil. Hinweis: Als Abonnent/-in von SchweizMobil Plus ist nach Anmeldung auch der Import der Wanderoute in die eigene Tourenliste möglich.

Datenstand: Kurzbeschreibung - 01/2018 | übrige Informationen - 01/2018 | QR-Codes - 08/2023

## Wander- / Wegbeschreibung

20401-2011: Schwyz - Schränggigen - Timpel - Gätterlipass - Höcheli - Rigi Scheidegg

### Wegbeschreibung:

Bezeichnung	m.ü.M.	Beschreibung	Wegführung	Wegart / Wegname	Richtung
<b>Schwyz</b>		Bahnhof	Start	Bahnsteig	
Hebleren			östlich vorbei		
Urmi - Husmatt	585				
Urmi	533				
Schränggigen	481				
Pt. 665					
Teuffi			westlich vorbei		
Unter Brunniberg	857	Gebäude			
Mittlerer Brunniberg	983	Gebäude			
Ober Brunniberg		Gebäude			
Stockflue		Gebiet (Flurname)	nördlich vorbei		
Egg	1'288				
Bsetzbann		Gebiet (Flurname)	nördlich vorbei		
Rohrboden	1'134	Gebiet (Flurname)	nördlich vorbei		
Gätterlipass	1'190	Pass			
Chellensack	1'225				
Höcheli					
Burggeist			nördlich vorbei		
<b>Rigi, Scheidegg</b>		Seilbahnstation	Ziel	Eingang Seilbahnstation	---

blau = Haltestelle öffentlicher Verkehr / rot = kein offizieller Wanderweg / Datenstand: Wegbeschreibung - 01/2018