




Wander- / Wegbeschreibung

211r1-2024: Dornach - Reinach - Stockackerhof - Ettingen - Hollenfälleli - Flüh



Informationen / QR-Codes:

Wanderroute (Kurzbeschreibung):	Dornach-Arlesheim (Bahn, Bus, Tram) - Nepomukbrücke - Underem Bruggrai - Reinach, Tierpark - Reinach BL, Landererstrasse (Bus) - Hinterlindenhof - Stockackerhof - Löcherrai - Lercherai - Ettingen - Ettingen, Oberdorf - Schaien - Reckholz - Löli - Hollenfälleli - Flüh, Station (Tram)
Start- / Zielort:	<ul style="list-style-type: none">○ Start: Dornach-Arlesheim (Bahn / SO)○ Ziel: Flüh, Station (Tram / SO)
Wanderdaten:	<ul style="list-style-type: none">○ Gehzeit: 2h55 (retour: 2h50)○ ↪ 11,4 km ↗ 270 m ↘ 185 m○ min. 287 m.ü.M. max. 398 m.ü.M.
Schwierigkeitsgrad:	<ul style="list-style-type: none">○ Technik: leicht (T1, Wanderweg gelb)○ Kondition: leicht (Gehzeit, Länge, Hm aufwärts, Hm abwärts)
OeV-Haltestellen:	<ul style="list-style-type: none">○ Dornach-Arlesheim (Bahn, Bus, Tram / Start)○ Reinach BL, Landererstrasse (Tram / Route)○ Ettingen, Dorf (Bus, Tram / Nähe Route)○ Ettingen, Oberdorf (Bus / Nähe Route)○ Flüh, Station (Bus, Tram / Ziel)
	Ansehen der vollständigen Wanderbeschreibung auf der Webseite von https://netz-wandern.ch .
	Direktimport der Wanderroute in die Swisstopo-App. Hinweis: Voraussetzung ist, dass die Swisstopo-App auf dem Smartphone / Tablet installiert ist.
	Ansehen / Ausdrucken der Wandereroute/Karte auf der Webseite von SchweizMobil. Hinweis: Als Abonnent/-in von SchweizMobil Plus ist nach Anmeldung auch der Import der Wanderroute in die eigene Tourenliste möglich.

Datenstand: Kurzbeschreibung - 01/2024 | übrige Informationen - 01/ 2024 | QR-Codes - 01/2024

Wander- / Wegbeschreibung

211r1-2024: Dornach - Reinach - Stockackerhof - Ettingen - Hollenfälleli - Flüh

Wegbeschreibung:

Bezeichnung	m.ü.M.	Beschreibung	Wegführung	Wegart / Wegname	Richtung
Dornach-Arlesheim		Ortschaft, Bahnhof	Start	Bahnsteig	West
Birs		Fluss (Gewässer)	über Brücke gehen	Nepomukbrücke	West
Abzweigung		Richt.wechsel	rechts abbiegen	Fussweg	Nord
Neu-Arlesheimerstrasse		Strasse	Unterführung benutzen	Fussweg	Nord
Underem Bruggrai		Gebiet (Flurname)	hindurch	Austrasse	Nord-West
Autostrasse A18		Schnellstrasse	Überführung benutzen	Austrasse	Nord-West
Reinach, Tierpark		Ortschaft, Tierparkareal	rechts vorbei	Austrasse	Nord-West
Reinach, Landererstrasse		Reinach, Busstation	vorbei	Austrasse	Nord-West
Reinach, Kreisel		Ortschaft, Richt.wechsel	leicht links abbiegen	Hauptstrasse	West
Reinach, Abzweigung		Ortschaft, Richt.wechsel	rechts abbiegen	Brunngasse	Nord
Reinach, Abzweigung		Ortschaft, Richt.wechsel	links abbiegen	Rebgasse	Nord-West
Reinach, Einmündung		Ortschaft, Richt.wechsel	links abbiegen	Hollenweg	West
Reinach, Abzweigung		Ortschaft, Richt.wechsel	rechts abbiegen	Hinterlindenweg	Nord
Hinterlindenhof		Bauernhof, Pferdehof	rechts vorbei	Strasse, Fahrweg	Nord
Abzweigung		Richt.wechsel	links abbiegen	Hinterlindenweg	West
Reinacherstrasse		Strasse	Überführung benutzen	Käppelrainweg	Süd-West
Abzweigung		Richt.wechsel	leicht links abbiegen	Obere Rebgarten	Süd
Stockackerhof		Bauernhof	links vorbei	Obere Rebgarten	West
Löcherrai		Gebiet (Flurname)	rechts vorbei	Locherei	Süd-West
Lercherrai		Gebiet (Flurname)	links vorbei	Löcherrain	Süd
Abzweigung		Richt.wechsel	rechts abbiegen	Flühbergweg	West
Ettingen, Abzweigung		Ortschaft, Richt.wechsel	links abbiegen	Therwilerstrasse	Süd-West
Ettingen, Abzweigung		Ortschaft, Richt.wechsel	rechts abbiegen	Kirchgasse	Nord-West
Ettingen, Abzweigung		Ortschaft, Richt.wechsel	rechts abbiegen	Strasse	West
Schaien		Gebiet (Flurname)	links vorbei	Schaienweg	Nord-West
Reckholz		Gebiet (Flurname)	links vorbei	Schaienweg	Nord-West
Löli		Gebiet (Flurname)	links vorbei	Hollenweg	Nord-West
Hollenfälleli		Gebiet (Flurname)	links vorbei	Hollenweg	Nord-West
Abzweigung		Richt.wechsel	leicht rechts abbiegen	Hollenweg, Rütliweg	Nord-West
Bättwil, Einmündung		Ortschaft, Richt.wechsel	links abbiegen	Hauptstrasse	West
Flüh, Station	379	Ortschaft, Tramstation	Ziel	Hauptstrasse, Tram-Haltestelle	---

blau = Haltestelle öffentlicher Verkehr / rot = kein offizieller Wanderweg / Datenstand: Wegbeschreibung - 01/2024