




Wander- / Wegbeschreibung

223o1-2012: Läufeufingen - Unterer Hauenstein - Hauenstein - Trimbach - Olten



Informationen / QR-Codes:

Wanderroute (Kurzbeschreibung):	Läufeufingen (Bahn, Bus) - Olti Gipsi - Neuhofo - Unterer Hauenstein - Hauenstein, Löwen (Bus) - Neumatt - Rüteli - Flächenmatt - Hauensteinmatt - Trimbach, Eisenbahn (Bus) - Trimbach, Schulhaus Gerbrunnen - Trimbach, Dellenpark - Trimbach, Fähre (Bus) - Olten, Kantonsspital - Olten, Amtshausquai (Bus) - Olten (Bahn, Bus)
Start- / Zielort:	<ul style="list-style-type: none">o Start: Läufeufingen (Bahn / BL)o Ziel: Olten (Bahn / SO)
Wanderdaten:	<ul style="list-style-type: none">o Gehzeit: 2h05 (retour: 2h15)o ↳ 7,9 km ↗ 170 m ↘ 335 mo min. 388 m.ü.M. max. 690 m.ü.M.
Schwierigkeitsgrad:	<ul style="list-style-type: none">o Technik: leicht (T1, Wanderweg gelb)o Kondition: leicht (Gehzeit, Länge, Hm aufwärts, Hm abwärts)
OeV-Haltestellen:	<ul style="list-style-type: none">o Läufeufingen (Bahn, Bus / Start)o Hauenstein, Löwen (Bus / Route)o Trimbach, Eisenbahn (Bus / Route)o Trimbach, Fähre (Bus / Route)o Olten, Amthausquai (Bus / Route)o Olten (Bahn, Bus / Ziel)
	Ansehen der vollständigen Wanderbeschreibung auf der Webseite von https://netz-wandern.ch .
	Direktimport der Wanderroute in die Swisstopo-App. Hinweis: Voraussetzung ist, dass die Swisstopo-App auf dem Smartphone / Tablet installiert ist.
	Ansehen / Ausdrucken der Wandereroute/Karte auf der Webseite von SchweizMobil. Hinweis: Als Abonnent/-in von SchweizMobil Plus ist nach Anmeldung auch der Import der Wanderroute in die eigene Tourenliste möglich.

Datenstand: Kurzbeschreibung - 01/2018 | übrige Informationen - 01/2018 | QR-Codes - 08/2023

Wegbeschreibung:

Bezeichnung	m.ü.M.	Beschreibung	Wegführung	Wegart / Wegname	Richtung
Läufeufingen	559	Ortschaft, Bahnhof	Start	Bahnsteig	Ost
Läufeufingen, Abzweigung		Ortschaft, Richt.wechsel	links abbiegen	Bahnhofstrasse	Nord-Ost

Wander- / Wegbeschreibung

223o1-2012: Läufe fingen - Unterer Hauenstein - Hauenstein - Trimbach - Olten

Bezeichnung	m.ü.M.	Beschreibung	Wegführung	Wegart / Wegname	Richtung
Läufe fingen, Einmündung		Ortschaft, Richt.wechsel	rechts abbiegen	Hauptstrasse	Süd-Ost
Läufe fingen, Abzweigung		Ortschaft, Richt.wechsel	leicht rechts abbiegen	Alte Hauensteinerstrasse	Süd-Ost
Läufe fingen, Alti Gipsi		Ortschaft, Gebiet (Flurname)	links vorbei	Alte Hauensteinerstrasse	Süd-Ost
Martismatt		Flurgebiet (Flurname)	rechts vorbei	Alte Hauensteinerstrasse	Süd-Ost
Neuhof		Gebäude	rechts vorbei	Alte Hauensteinerstrasse	Süd-Ost
Einmündung		Richt.wechsel	rechts abbiegen	Untere Hauensteinstrasse	Süd
Unterer Hauenstein	690	Pass	geradeaus	Hauptstrasse	Süd-Ost
Hauenstein, Löwen		Ortschaft, Busstation	geradeaus, vorbei	Hauptstrasse	Süd-Ost
Hauenstein, Abzweigung	673	Ortschaft, Richt.wechsel	geradeaus	Fahrweg	Süd
Neumatt		Bauernhof	rechts vorbei	Fahrweg	Süd
Kreuzung		Richt.wechsel	geradeaus, Hauensteinstrasse überqueren	Alte Hauensteinstrasse	Süd-Ost
Rüteli		Waldgebiet (Flurname)	links herum	Fahrweg, Waldweg, Fussweg	Ost
Einmündung		Richt.wechsel	geradeaus	Strasse	Süd
Flachenmatt		Flurgebiet (Flurname)	rechts vorbei	Strasse	Süd
Einmündung		Richt.wechsel	links abbiegen	Hauensteinstrasse	Süd-Ost
Abzweigung		Richt.wechsel	leicht rechts abbiegen	Alte Hauensteinstrasse	Süd-Ost
Schwerzi		Flurgebiet (Flurname)	links vorbei	Alte Hauensteinstrasse	Süd-Ost
Trimbach, Eisenbahn		Ortschaft, Busstation	vorbei	Baslerstrasse	Süd
Bahngleise		Bahn	Unterführung benutzen	Baslerstrasse	Süd-Ost
Trimbach, Abzweigung		Ortschaft, Richt.wechsel	links abbiegen	Rebbergstrasse	Nord
Trimbach, Schulhaus Gerbrunnen		Ortschaft, Schulhausareal	links vorbei	Rebbergstrasse	Ost
Trimbach, Abzweigung, Pt. 431	431	Ortschaft, Richt.wechsel, Messpunkt	links abbiegen	Brüelmattstrasse	Nord
Trimbach, Bahngleise		Ortschaft, Bahn	Unterführung benutzen	Brüelmattstrasse	Nord-Ost
Trimbach, Kreuzung		Ortschaft, Richt.wechsel	rechts abbiegen	Hennebüelweg	Süd-Ost
Trimbach, Kreuzung		Ortschaft, Richt.wechsel	geradeaus	Froburgstrasse	Süd-Ost
Trimbach, Abzweigung		Ortschaft, Richt.wechsel	rechts abbiegen	Fussweg	Süd
Bahngleise		Ortschaft, Bahn	Überführung benutzen	Fussweg	Süd
Trimbach, Einmündung		Ortschaft, Richt.wechsel	rechts abbiegen	Passerellenweg	Süd
Trimbach, Abzweigung		Ortschaft, Richt.wechsel	links abbiegen	Kirchfeldstrasse	Ost
Trimbach, Abzweigung		Ortschaft, Richt.wechsel	rechts abbiegen	Sonnrainweg	Süd
Trimbach, Dellenpark		Ortschaft, Parkareal	rechts vorbei	Dellenstrasse	Süd-Ost
Trimbach, Abzweigung		Ortschaft, Richt.wechsel	rechts abbiegen	Quaistrasse	Süd
Trimbach, Fähre		Ortschaft, Busstation	geradeaus, vorbei	Quaistrasse	Süd
Olten, Kantonsspital		Ortschaft, Spital	links entlang	Quaistrasse, Amthausquai	Süd
Olten, Amthausquai		Ortschaft, Busstation	geradeaus, vorbei	Amthausquai	Süd
Olten, Abzweigung		Ortschaft, Richt.wechsel	links abbiegen	Bahnhofbrücke	Ost
Aare		Fluss (Gewässer)	über Brücke gehen	Bahnhofbrücke	Ost
Olten	396	Ortschaft, Bahnhof	Ziel	Bahnsteig	---

blau = Haltestelle öffentlicher Verkehr / rot = kein offizieller Wanderweg / Datenstand: Wegbeschreibung - 01/2024