




Wander- / Wegbeschreibung

26501-2013: Rheinfelden - Talmatt - Rüti - Haselrusch - Zeiningen - Tschoppert - Mumpf



Informationen / QR-Codes:

Wanderroute (Kurzbeschreibung):	Rheinfelden (Bahn, Bus) - Rheinfelden, Töpferweg - Unter Hofmeeli - Talmatt - Rotenäderich - Ober Hofmeeli - Rüti - Haselrusch - Zeiningen, Mitteldorf (Bus) - Tschoppert - Buechwald - Mumpf (Bahn, Bus)
Start- / Zielort:	<ul style="list-style-type: none">○ Start: Rheinfelden (Bahn / AG)○ Ziel: Mumpf (Bahn / AG)
Wanderdaten:	<ul style="list-style-type: none">○ Gehzeit: 3h00 (retour: 3h00)○ ↳ 11,5 km ↗ 280 m ↘ 255 m○ min. 282 m.ü.M. max. 433 m.ü.M.
Schwierigkeitsgrad:	<ul style="list-style-type: none">○ Technik: leicht (T1, Wanderweg gelb)○ Kondition: mittel (Gehzeit)
OeV-Haltestellen:	<ul style="list-style-type: none">○ Rheinfelden (Bahn, Bus / Start)○ Rheinfelden, Töpferweg (Bus / Route)○ Rheinfelden, Engerfeld (Bus / Nähe Route)○ Zeiningen, Post (Bus / Route)○ Mumpf (Bahn, Bus / Ziel)
	Ansehen der vollständigen Wanderbeschreibung auf der Webseite von https://netz-wandern.ch .
	Direktimport der Wanderroute in die Swisstopo-App. Hinweis: Voraussetzung ist, dass die Swisstopo-App auf dem Smartphone / Tablet installiert ist.
	Ansehen / Ausdrucken der Wandereroute/Karte auf der Webseite von SchweizMobil. Hinweis: Als Abonnent/-in von SchweizMobil Plus ist nach Anmeldung auch der Import der Wanderroute in die eigene Tourenliste möglich.

Datenstand: Kurzbeschreibung - 01/2018 | übrige Informationen - 01/2018 | QR-Codes - 08/2023

Wander- / Wegbeschreibung

265o1-2013: Rheinfelden - Talmatt - Rüti - Haselrusch - Zeiningen - Tschoppert - Mumpf

Wegbeschreibung:

Bezeichnung	m.ü.M.	Beschreibung	Wegführung	Wegart / Wegname	Richtung
Rheinfelden		Ortschaft, Bahnhof	Start	Bahnsteig	Nord-West
Rheinfelden, Abzweigung		Ortschaft, Richt.wechsel	rechts abbiegen	Strasse	Nord-Ost
Rheinfelden, Abzweigung		Ortschaft, Richt.wechsel	rechts abbiegen		Süd-Ost
Rheinfelden, Bahngleise		Rheinfelden, Bahn	Unterführung benutzen	Strasse schmal	Süd-Ost
Rheinfelden, Abzweigung		Ortschaft, Richt.wechsel	links abbiegen	Strasse	Nord-Ost
Rheinfelden, Magdenerbach		Ortschaft, Bach	über Brücke gehen	Strasse	Nord-Ost
Rheinfelden, Töpferweg		Ortschaft, Busstation	rechts entlang	Fussweg links von Zürcherstrasse	Ost
Abzweigung	301	Richt.wechsel	rechts abbiegen	Fussweg	Süd
Wasserloch		Gebiet (Lokalname)	rechts herum	Fussweg	Süd
Autobahn		Nationalstrasse A3	Unterführung benutzen	Naturweg befahrbar	Süd
Unter Hofmeeli		Flurgebiet (Lokalname)	rechts entlang	Naturweg befahrbar	Nord-Ost
Abzweigung	312	Richt.wechsel	rechts abbiegen	Naturweg befahrbar	Süd
Talmatt		Flurgebiet (Lokalname)	rechts entlang	Naturweg befahrbar	Süd
Rotenäderich		Waldgebiet (Lokalname)	hindurch	Naturweg befahrbar	Süd-Ost
Ober Hofmeeli		Flurgebiet (Lokalname)	links vorbei	Naturweg befahrbar	Ost
Einmündung		Richt.wechsel	rechts abbiegen	Tschuepweg	Süd
Haselrusch		Flurgebiet (Lokalname)	hindurch	Naturweg befahrbar	Ost
Zeiningen, Mitteldorf		Ortschaft, Busstation	rechts entlang	Stutzweg	Ost
Zeiningen, Abzweigung	395	Ortschaft, Richt.wechsel	rechts abbiegen	Tannenweg	Ost
Tschoppert	422	Waldgebiet (Lokalname)	rechts vorbei	Naturweg befahrbar	Ost
Orgelehölzli		Waldgebiet (Lokalname)	rechts vorbei	Naturweg befahrbar	Süd-Ost
Buechwald	408	Waldgebiet (Lokalname)	links vorbei	Naturweg befahrbar	Ost
Abzweigung		Richt.wechsel	links abbiegen	Naturweg befahrbar	Nord
Abzweigung	365	Richt.wechsel	rechts abbiegen	Fussweg, Röteweg	Ost
Mumpf	310	Ortschaft, Bahnhof	Ziel	Bahnsteig	---

blau = Haltestelle öffentlicher Verkehr / rot = kein offizieller Wanderweg / Datenstand: Wegbeschreibung - 03/2024