




Wander- / Wegbeschreibung

285o1-2014: Boniswil - Dürrenäsch - Höchweid - Sibe Zwingstei - Staufen - Lenzburg



Informationen / QR-Codes:

Wanderroute (Kurzbeschreibung):	Boniswil (Bahn, Bus) - Boniswil, Oberdorf - Hüenerwinkel - Schibler - I de Hüle - Langhag - Dürrenäsch, Friedhof - Höi - Höchweid - Sibe Zwingstei - Sunnhalde - Schliertel - Wintersite - Ödisacher - Emmet - Hallstatt-Grabhügel - Niederholz - Unteri Buechrüti - Holzgass - Staufen, Primarschule - Staufen, Lindenplatz - Lenzburg, Beyeler - Lenzburg (Bahn, Bus)
Start- / Zielort:	<ul style="list-style-type: none">○ Start: Boniswil (Bahn / AG)○ Ziel: Lenzburg (Bahn / AG)
Wanderdaten:	<ul style="list-style-type: none">○ Gehzeit: 3h25 (retour: 3h30)○ ↪ 13,2 km ↗ 285 m ↘ 360 m○ min. 406 m.ü.M. max. 618 m.ü.M.
Schwierigkeitsgrad:	<ul style="list-style-type: none">○ Technik: leicht (T1, Wanderweg gelb)○ Kondition: mittel (Gehzeit, Länge)
OeV-Haltestellen:	<ul style="list-style-type: none">○ Boniswil (Bahn, Bus / Start)○ Dürrenäsch, Dorf (Bus / Nähe Route)○ Staufen, Lindenplatz (Bus / Route)○ Staufen, Beyeler (Bus / Route)○ Lenzburg, Beyeler (Bus / Route)○ Lenzburg, Augustin Kellerstr. (Bus / Route)○ Lenzburg (Bahn, Bus / Ziel)
	Ansehen der vollständigen Wanderbeschreibung auf der Webseite von https://netz-wandern.ch .
	Direktimport der Wanderroute in die Swisstopo-App. Hinweis: Voraussetzung ist, dass die Swisstopo-App auf dem Smartphone / Tablet installiert ist.
	Ansehen / Ausdrucken der Wandereroute/Karte auf der Webseite von SchweizMobil. Hinweis: Als Abonnent/-in von SchweizMobil Plus ist nach Anmeldung auch der Import der Wanderroute in die eigene Tourenliste möglich.

Datenstand: Kurzbeschreibung - 01/2018 | übrige Informationen - 01/2018 | QR-Codes - 08/2023

Wander- / Wegbeschreibung

285o1-2014: Boniswil - Dürrenäsch - Höchweid - Sibe Zwingstei - Staufen - Lenzburg

Wegbeschreibung:

Bezeichnung	m.ü.M.	Beschreibung	Wegführung	Wegart / Wegname	Richtung
Boniswil		Ortschaft, Bahnstation	Start	Bahnsteig	
Boniswil, Oberdorf		Ortschaft, Wohngebiet			
Schibler		Gebiet (Flurname)			Nord-West
I de Hüble		Gebiet (Flurname)			
Dürrenäsch, Zopf		Gebiet (Flurname)			
Höi	607	Hügel			
Höchweid		Gebäude			
Sibe Zwingstei		Gebiet (Flurname)			
Sunnhalde		Gebiet (Flurname)			
Schliertel		Gebiet (Flurname)			
Wintersite		Gebiet (Flurname)			
Ödisacher		Gebiet (Flurname)			
Emmet		Weiler	süd-östlich vorbei		
Pfaffebiel		Gebiet (Flurname)			
Hallstadt-Grabhügel		Historisches Areal	östlich vorbei		
Niderholz		Waldgebiet (Flurname)			Nord
Unteri Buechrüti		Gebiet (Flurname)			
Staufen, Sonnhalde		Ortschaft, Gebiet			
Staufen, Lindenplatz		Ortschaft, Busstation			
Staufen, Beyeler		Ortschaft, Busstation			
Lenzburg, Beyeler		Ortschaft, Busstation			
Lenzburg, Augustin Kellerstr.		Ortschaft, Busstation			
Lenzburg	406	Ortschaft, Bahnhof	Ziel	Bahnsteig	---

blau = Haltestelle öffentlicher Verkehr / rot = kein offizieller Wanderweg / Datenstand: Wegbeschreibung - 01/2018