




Wander- / Wegbeschreibung

321o1-2015: Saillon - Cleusette - Fully - Pont du Branson - Coude du Rhône - Martigny



Informationen / QR-Codes:

| | |
|---|--|
| Wanderroute (Kurzbeschreibung): | Saillon, Collombeyres (Bus) - Saillon, Au Bourg - Les Nombieux - Les Barmes - Saillon, La Sarvaz - Cleusette - Canal de Gru - Le Chenil - Pro d'y Saudzes - Les Parolles - Les Condémines [Mazembroz] - Tsampi - Pro d'y Portes - Mazembroz - Fully, Ecole primaire de Saxé - Foessus - Les Carros - Fully, Châtaignier - La Tornaire - La Combe d'Enfer - Le Chargeux - Les Seyes - Fully, Branson - La Poresse - Les Tâches - Pont du Branson - Les Petits Chantons - La Dranse - Martigny (Bahn, Bus) |
| Start- / Zielort: | <ul style="list-style-type: none">○ Start: Saillon, Collombeyres (Bus / VS)○ Ziel: Martigny (Bahn / VS) |
| Wanderdaten: | <ul style="list-style-type: none">○ Gehzeit: 5h05 (retour: 5h05)○ ↳ 17,8 km ↗ 585 m ↘ 580 m○ min. 456 m.ü.M. max. 637 m.ü.M. |
| Schwierigkeitsgrad: | <ul style="list-style-type: none">○ Technik: leicht (T1, Wanderweg gelb)○ Kondition: mittel (Gehzeit, Länge, Hm aufwärts) |
| OeV-Haltestellen: | <ul style="list-style-type: none">○ Saillon, Collombeyres (Bus / Start)○ Fully, le Chenil (Bus / Nähe Route)○ Branson, Pont du Rhône (Bus / Nähe Route)○ Martigny (Bahn, Bus / Ziel) |
|  | Ansehen der vollständigen Wanderbeschreibung auf der Webseite von https://netz-wandern.ch . |
|  | Direktimport der Wanderroute in die Swisstopo-App. Hinweis: Voraussetzung ist, dass die Swisstopo-App auf dem Smartphone / Tablet installiert ist. |
|  | Ansehen / Ausdrucken der Wandereroute/Karte auf der Webseite von SchweizMobil. Hinweis: Als Abonnent/-in von SchweizMobil Plus ist nach Anmeldung auch der Import der Wanderroute in die eigene Tourenliste möglich. |

Datenstand: Kurzbeschreibung - 01/2018 | übrige Informationen - 01/2018 | QR-Codes - 08/2023

Wander- / Wegbeschreibung

321o1-2015: Saillon - Cleusette - Fully - Pont du Branson - Coude du Rhône - Martigny

Wegbeschreibung:

| Bezeichnung | m.ü.M. | Beschreibung | Wegführung | Wegart / Wegname | Richtung |
|-------------------------------|--------|-------------------------------------|-------------------|---|-----------|
| Saillon, Collombeyres | | Ortschaft, Busstation | Start | Bus-Haltestelle, Avenue des Comtes de Savoie | |
| Saillon, Au Bourg | | Ortschaft, Wohngebiet (Flurname) | | Rue du Bourg | Nord |
| Saillon, La Sarvaz | | Ortschaft, Ortsteil | | | |
| La Cleusette | | Rebbaugelbiet (Flurname) | | Route de Cleusette | Süd-West |
| Fully, Mazembroz | | Ortschaft, Ortsteil | | | |
| Fully, Ecole primaire de Saxé | | Ortschaft, Schulareal | links entlang | Chemin de la Cible | Nord-West |
| Fully, Châtaignier | | Ortschaft, Ortsteil | | | |
| La Combe d'Enfer | | Graben | | | |
| Fully, Branson | | Ortschaft, Ortsteil | | | |
| Les Tateses | | Rebbaugelbiet (Flurname) | links entlang | Chemin de la Vignette | Süd-West |
| Clos des Follatères | | Gebäude | links entlang | | Ost |
| Pont du Branson | | Brücke | über Brücke gehen | | Süd |
| Coude du Rhône | | Uferbereich (Flurname) | | | West |
| La Dranse | | Fluss (Gewässer) | links entlang | | Süd |
| Abzweigung | | Richt.wechsel | links abbiegen | Chemin des Prés de l'Ile | Ost |
| Martigny | | Ortschaft, Bahnhof | Ziel | Bahnsteig | --- |

blau = Haltestelle öffentlicher Verkehr / rot = kein offizieller Wanderweg / Datenstand: Wegbeschreibung - 09/2023