




Wander- / Wegbeschreibung

344o1-2016: Pontresina - Lej da Staz - Punt Muragl-Staz - Plattignas - Pontresina



Informationen / QR-Codes:

Wanderroute (Kurzbeschreibung):	Pontresina, Post (Bus) - Pontresina, Gitögla (Bus) - Choma Sur - Lej da Staz, Hotel/Restorant - Lej da Staz - Punt Muragl-Staz (Bahn) - Plattignas - Pontresina, Gitögla (Bus) - Pontresina, Post (Bus)
Start- / Zielort:	<ul style="list-style-type: none">○ Start: Pontresina, Post (Bus / GR)○ Ziel: Pontresina, Post (Bus / GR)
Wanderdaten:	<ul style="list-style-type: none">○ Gehzeit: 2h25 (retour: 2h25)○ ↳ 9,0 km ↗ 255 m ↘ 255 m○ min. 1'732 m.ü.M. max. 1'839 m.ü.M.
Schwierigkeitsgrad:	<ul style="list-style-type: none">○ Technik: leicht (T1, Wanderweg gelb)○ Kondition: leicht (Gehzeit, Länge, Hm aufwärts, Hm abwärts)
OeV-Haltestellen:	<ul style="list-style-type: none">○ Pontresina, Post (Bus / Start)○ Pontresina, Gitögla (Bus / Route)○ Punt Muragl Staz (Bus / Route)○ Pontresina, Gitögla (Bus / Route)○ Pontresina, Post (Bahn / Ziel)
	Ansehen der vollständigen Wanderbeschreibung auf der Webseite von https://netz-wandern.ch .
	Direktimport der Wanderroute in die Swisstopo-App. Hinweis: Voraussetzung ist, dass die Swisstopo-App auf dem Smartphone / Tablet installiert ist.
	Ansehen / Ausdrucken der Wandereroute/Karte auf der Webseite von SchweizMobil. Hinweis: Als Abonnent/-in von SchweizMobil Plus ist nach Anmeldung auch der Import der Wanderroute in die eigene Tourenliste möglich.

Datenstand: Kurzbeschreibung - 01/2018 | übrige Informationen - 01/2018 | QR-Codes - 08/2023

Wander- / Wegbeschreibung

344o1-2016: Pontresina - Lej da Staz - Punt Muragl-Staz - Plattignas - Pontresina

Wegbeschreibung:

Bezeichnung	m.ü.M.	Beschreibung	Wegführung	Wegart / Wegname	Richtung
Pontresina, Post	1'824	Ortschaft, Busstation	Start	Bus-Haltestelle	
Pontresina, Gitögla		Ortschaft, Busstation			
Ova de Roseg		Bach (Gewässer)	über Brücke gehen		
Punt Ota		Ortsteil			
Choma Sur		Gebiet (Flurname)	südlich vorbei		
Lej da Staz		Bergsee (Gewässer)	nördlich vorbei		
Punt Muragl Staz	1'736	Bahnstation			
Plattignos		Gebiet (Flurname)			
Punt Ota		Ortsteil			
Pontresina, Gitögla		Ortschaft, Busstation			
Pontresina, Post	1'824	Ortschaft, Busstation	Ziel	Bus-Haltestelle	---

blau = Haltestelle öffentlicher Verkehr / rot = kein offizieller Wanderweg / Datenstand: Wegbeschreibung - 01/2018