




Wander- / Wegbeschreibung

345o1-2016: Pontresina - Alp Languard - Unterer Schafberg - Muottas Muragl



Informationen / QR-Codes:

Wanderroute (Kurzbeschreibung):	Pontresina, Post (Bus) - Pontresina, Garsun - Pontresina, Kirche Sta. Maria - Ers da Clüx - Alp Languard - Alp Languard, Restaurant - Laviner Giandains - Unterer Schafberg, Restaurant - Choma - Ova da Muragl - Margun - Alp Muottas - Muottas Muragl (Standseilbahn)
Start- / Zielort:	<ul style="list-style-type: none">○ Start: Pontresina, Post (Bus / GR)○ Ziel: Muottas Muragl (Standseilbahn / GR)
Wanderdaten:	<ul style="list-style-type: none">○ Gehzeit: 3h20 (retour: 2h45)○ ↪ 9,6 km ↗ 815 m ↘ 190 m○ min. 1'821 m.ü.M. max. 2'454 m.ü.M.
Schwierigkeitsgrad:	<ul style="list-style-type: none">○ Technik: mittel (T2, Bergwanderweg weiss-rot-weiss)○ Kondition: mittel (Gehzeit, Hm aufwärts)
OeV-Haltestellen:	<ul style="list-style-type: none">○ Pontresina, Post (Bus / Start)○ Alp Languard (Sesselbahn / Route)○ Muottas Muragl (Standseilbahn / Ziel)
	Ansehen der vollständigen Wanderbeschreibung auf der Webseite von https://netz-wandern.ch .
	Direktimport der Wanderroute in die Swisstopo-App. Hinweis: Voraussetzung ist, dass die Swisstopo-App auf dem Smartphone / Tablet installiert ist.
	Ansehen / Ausdrucken der Wandereroute/Karte auf der Webseite von SchweizMobil. Hinweis: Als Abonnent/-in von SchweizMobil Plus ist nach Anmeldung auch der Import der Wanderroute in die eigene Tourenliste möglich.

Datenstand: Kurzbeschreibung - 01/2018 | übrige Informationen - 01/2018 | QR-Codes - 08/2023

Wander- / Wegbeschreibung

34501-2016: Pontresina - Alp Languard - Unterer Schafberg - Muottas Muragl

Wegbeschreibung:

Bezeichnung	m.ü.M.	Beschreibung	Wegführung	Wegart / Wegname	Richtung
Pontresina, Post	1'824	Ortschaft, Busstation	Start	Bus-Haltestelle	
Sta. Maria, Kirche	1'865	Kirche			
Alp Languard	2'208	Gebäude			
Alp Languard	2'325	Sesselbahnstation, Berggasthaus			
Giandains		Gebiet (Flurname)	nord-östlich vorbei		
Unterer Schafberg, Berggasthaus		Gaststätte	nördlich entlang		
Choma		Gebiet (Flurname)			
Ova da Muragl	2'364		überqueren		Nord
Margun	2'344	Gebäude			
Alp Muragl		Gebiet (Flurname)			
Tegia da Muottas	2'446	Gebäude			
Muottas Muragl	2'454	Standseilbahnstation, Berghotel	Ziel	Bahnsteig	---

blau = Haltestelle öffentlicher Verkehr / rot = kein offizieller Wanderweg / Datenstand: Wegbeschreibung - 01/2018