

Wander- / Wegbeschreibung

377-2017: Fafleralp - Ried - Goppenstein



Informationen:

Wanderroute:	<ul style="list-style-type: none">Fafleralp (Bus) - Fafleralp (Wasserkraftwerk) - Eisten (Weiler) - Blatten [Lötschen], Brücke (Ort, Bus) - Nidru Mattä (Flurname) - Mettlä (Flurname) - Goppenstein (Bahn)
Start- / Zielort:	<ul style="list-style-type: none">Start: Fafleralp (Bus / VS)Ziel: Goppenstein (Bahn / VS)
reine Gehzeit:	<ul style="list-style-type: none">durchschnittlich: 3h40 (retour: 4h15)gemütlich: 4h25 (retour: 5h10)langsam: 5h10 (retour: 6h00)
Wanderdaten:	<ul style="list-style-type: none">↔ 13,5 km ↗ 281 m ↘ 830 mmin. 1'215 m.ü.M. max. 1'781 m.ü.M.
Schwierigkeitsgrad:	<ul style="list-style-type: none">Technik: leicht (T1 Wandern)Kondition: leicht (Gehzeit, Länge, Hm aufwärts, Hm abwärts)

Datenstand Informationen - 11/2025

Wegbeschreibung:

Bezeichnung	m.ü.M. Zeit	Beschreibung	Wegführung	Wegname / [Wegart]	Kl.	Richtung
Fafleralp	1'766 0h00	Busstation	Start	[Bus-Haltestelle]	T1	Nord-West
Fafleralp, Camping		Campingareal	hindurch	[Naturweg]	T1	Nord-West
Indre Talbach		Bach	über Brücke gehen	[Fussweg]	T1	Nord-West
Fafleralp, Hotel		Gebäude	rechts entlang	[Strasse]	T1	Süd-West
Geismad		Flurname (Gebiet)	links vorbei	[Fussweg]	T1	Süd-West
Aalegin		Flurname (Gebiet)	hindurch	[Fussweg]	T1	Süd-West
Wolfrätsch		Flurname (Gebiet)	hindurch	[Fussweg]	T1	Süd-West
Uistre Talbach		Bach	über Brücke gehen	[Fussweg]	T1	Nord
Fafleralp, Wasserkraftwerk	0h25	Kraftwerkareal	links entlang	[Naturweg]	T1	Süd-West
Zen Loiwinun		Flurname (Gebiet)	links vorbei	Kühmattweg	T1	Süd-West
Nidrunmattä		Flurname (Gebiet)	hindurch	Kühmattweg	T1	Süd-West
Griinloiwina		Flurname (Gebiet)	links vorbei	Kühmattweg	T1	Süd-West
Griin		Flurname (Gebiet)	links vorbei	Kühmattweg	T1	Süd-West
Eischtblattä		Flurname (Gebiet)	hindurch	Kühmattweg	T1	Süd-West
Eisten	0h55	Ort	hindurch	Eistenstrasse	T1	West
Milinegga		Flurname (Gebiet)	hindurch	Blattenstrasse	T1	Süd-West
Blatten (Lötschen)		Ort	hindurch	Blattenstrasse	T1	Süd-West
Zem niwi Chriz		Flurname (Gebiet)	hindurch	[Fussweg]	T1	Süd-West
Ried, Kapelle		Ort, Gebäude	rechts entlang	Nesthornweg	T1	Süd
Ried [Lötschen]		Ort, Busstation	vorbei	Talstrasse	T1	
Lonza		Fluss	über Brücke gehen	[Fussweg]	T1	Süd
Nästbach		Bach	über Brücke gehen	[Fussweg]	T1	Süd-West
Uiflengun		Flurname (Gebiet)	rechts vorbei	[Fussweg]	T1	Süd-West
Wiäschtunmattä		Flurname (Gebiet)	links vorbei	[Fussweg]	T1	Süd-West
Tännerbach		Bach	über Brücke gehen		T1	
Tännärweidä		Flurname (Gebiet)	rechts vorbei	[Fussweg]	T1	Süd-West
Obru Mattä		Flurname (Gebiet)	durchqueren	[Fussweg]	T1	Süd-West
Wilerbach		Bach	auf Fahrweg überqueren	[Fahrweg]	T1	Süd-West
Bletschä		Flurname (Gebiet)	durchqueren	[Fahrweg]	T1	Süd-West
Nidru Mattä	2h15	Gebäude	rechts vorbei	[Fahrweg]	T1	Süd-West

Wander- / Wegbeschreibung

377-2017: Fafleralp - Ried - Goppenstein






Bezeichnung	m. ü. M. Zeit	Beschreibung	Wegführung	Wegname / [Wegart]	Kl.	Richtung
Kippel, Abzweigung		Ortschaft, Richt.wechsel	links abbiegen	Kastlerweg	T1	Süd-West
Gsteinät		Flurname (Gebiet)	links vorbei	Kastlerweg	T1	Süd-West
Chaschtlära		Flurname (Gebiet)	durchqueren	Kastlerweg	T1	Süd-West
Horischfure		Flurname (Gebiet)	rechts vorbei	[Fussweg]	T1	Süd-West
Chaschtäl		Flurname (Gebiet)	rechts vorbei	Mettlenweg	T1	Süd-West
Mettlä	3h00	Flurname (Gebiet)	links vorbei	Mettlenweg	T1	Süd
Lonza		Fluss	über Brücke gehen	[Strasse]	T1	Süd-West
Goppenstein	1'216 3h40	Bahnhof	Ziel	[Bahnsteig]	T1	---

Ox = Wandern / Bergwandern (kein offizieller Wanderweg) | **T1** = Wandern (gelb) | **T2-T3** = Bergwandern (weiss-rot-weiss)
Muster, Dorf = ÖV-Haltestelle | **Muster** = Gaststätte | **xhxx** = zeitlicher Verlauf ab Start (durchschnittliche Geschwindigkeit)

Datenstand Wegbeschreibung - 01/2024

QR-Codes:

netz-wandern.ch	Swisstopo	SchweizMobil
Ansehen der vollständigen Wanderbeschreibung auf der Webseite von https://www.netz-wandern.ch .	Direktimport der Wanderroute in die Swisstopo-App. Hinweis: Voraussetzung ist, dass die Swisstopo-App auf dem Smartphone / Tablet installiert ist.	Ansehen der Wanderroute in der App und auf der Webseite von SchweizMobil. Hinweis: Als Abonnent/-in von SchweizMobil Plus ist nach Anmeldung auch der Import der Route in die eigene Tourenliste möglich.
		
Link	Link	Link

Datenstand QR-Codes - 09/2025