




Wander- / Wegbeschreibung

388o1-2017: Pontresina - Punt da Muragl - Blais Stretta - Lej da Gravatscha - Bever



Informationen / QR-Codes:

Wanderroute (Kurzbeschreibung):	Pontresina (Bahn, Bus) - Cuntschett - Plattignas - Punt Muragl Staz (Bahn) - Flaz - Samedan, Golfplatz - Pradè - Sarnam - Blais Stretta - Gianda Naira - Gravatscha, Camping - Lej da Gravatscha - Suren - Inn - Islas d'Üert Dadour - Bever, Dorfzentrum (Bus) - Bever (Bahn, Bus)
Start- / Zielort:	<ul style="list-style-type: none">○ Start: Pontresina (Bahn / GR)○ Ziel: Bever (Bahn / GR)
Wanderdaten:	<ul style="list-style-type: none">○ Gehzeit: 2h20 (retour: 2h25)○ ↳ 9,8 km ↗ 70 m ↘ 135 m○ min. 1'694 m.ü.M. max. 1'774 m.ü.M.
Schwierigkeitsgrad:	<ul style="list-style-type: none">○ Technik: leicht (T1, Wanderweg gelb)○ Kondition: leicht (Gehzeit, Länge, Hm aufwärts, Hm abwärts)
OeV-Haltestellen:	<ul style="list-style-type: none">○ Pontresina (Bahn, Bus / Start)○ Punt Muragl Staz (Bahn / Route)○ Bever, Dorfzentrum (Bus / Route)○ Bever (Bahn, Bus / Ziel)
	Ansehen der vollständigen Wanderbeschreibung auf der Webseite von https://netz-wandern.ch .
	Direktimport der Wanderroute in die Swisstopo-App. Hinweis: Voraussetzung ist, dass die Swisstopo-App auf dem Smartphone / Tablet installiert ist.
	Ansehen / Ausdrucken der Wandereroute/Karte auf der Webseite von SchweizMobil. Hinweis: Als Abonnent/-in von SchweizMobil Plus ist nach Anmeldung auch der Import der Wanderroute in die eigene Tourenliste möglich.

Datenstand: Kurzbeschreibung - 01/2018 | übrige Informationen - 01/2018 | QR-Codes - 08/2023

Wander- / Wegbeschreibung

38801-2017: Pontresina - Punt da Muragl - Blais Stretta - Lej da Gravatscha - Bever

Wegbeschreibung:

Bezeichnung	m.ü.M.	Beschreibung	Wegführung	Wegart / Wegname	Richtung
Pontresina	1'773	Ortschaft, Bahnhof	Start	Bahnsteig	Süd-Ost
Pontresina, Cuntschett		Ortschaft, Ortsteil	rechts vorbei	Cuntschett [Strasse]	Nord-West
Prasüras		Gebiet (Flurname)	rechts vorbei	Strasse	Nord-West
Bahngelise		Bahn	Unterführung benutzen	Fahrweg	Süd-West
Plattignas		Gebiet (Flurname)	rechts vorbei	Fahrweg	Nord-West
Bahngelise		Bahn	links entlang	Fahrweg	Nord-West
Punt Muragl Staz		Bahnstation	rechts vorbei	Strasse	Nord-West
Engadinerstrasse		Strasse	Unterführung benutzen	Strasse	Nord
Via da Puntraschigna		Strasse	Unterführung benutzen	Strasse	Nord
Bahngelise		Bahn	Unterführung benutzen	Strasse	Nord
Flaz		Fluss (Gewässer)	links entlang	Via da las Aclas	Nord
Kreuzung		Richt.wechsel	geradeaus	Fahrweg	Nord-Ost
Sarnam		Flurgebiet (Flurname)	rechts vorbei	Fahrweg	Nord-Ost
Pè d'Munt		Flurgebiet (Flurname)	rechts vorbei	Fahrweg	Nord-Ost
Samedan, Flugplatz		Flugplatzareal	rechts vorbei, entfernt	Fahrweg	Nord-Ost
Flaz		Fluss (Gewässer)	über Brücke gehen	Strasse	Ost
Abzweigung	1703	Richt.wechsel	links abbiegen	Fahrweg	Nord
Gravatscha, Campingplatz		Campingareal	links vorbei	Plazza aviatica	Nord-Ost
Abzweigung		Richt.wechsel	rechts vorbei	Gravatscha [Fahrweg]	Nord
Lej da Gravatscha		See (Gewässer)	rechts entlang	Gravatscha [Fahrweg]	Nord-Ost
Kreuzung, Pt. 1694	1'694	Richt.wechsel	links abbiegen	Via Isellas	West
Inn		Fluss (Gewässer)	über Brücke gehen	Via Isellas	West
Islas d'Üert Dadour		Gebiet (Flurname)	recht vorbei	Via Isellas	West
Verebinungsstrasse		Strasse	Unterführung benutzen	Via Maistra	Nord-West
Bever, Dorfzentrum		Ortschaft, Busstation	geradeaus, vorbei	Via Maistra	Süd-West
Bever	1'710	Ortschaft, Bahnhof	Ziel	Via Maistra, Bahnsteig	---

blau = Haltestelle öffentlicher Verkehr / rot = kein offizieller Wanderweg / Datenstand: Wegbeschreibung - 01/2024