




Wander- / Wegbeschreibung

410o1-2018: Grütschalp - Bletschenalp - Aabenweid - Allmendhubel - Gummenweidli - Mürren



Informationen / QR-Codes:

Wanderroute (Kurzbeschreibung):	Grütschalp (Seilbahn) - Steinerseggen - Bletschenalp - Stand - Wilda Wang - Aabenweid - Allmiboden - Hejlicka - Allmendhubel (Standseilbahn) / Allmendhubel, Restaurant - Obri Allmi - Ufem Hiisimad - Mürren, Pension Sonnenberg - Gummenweidli - Mürren, Egg - Mürren, Hehmatten - Mürren, BLM (Bahn)
Start- / Zielort:	<ul style="list-style-type: none">○ Start: Grütschalp (Seilbahn / BE)○ Ziel: Mürren, BLM (Bahn / BE)
Wanderdaten:	<ul style="list-style-type: none">○ Gehzeit: 2h45 (retour: 2h35)○ ↳ 8,1 km ↗ 540 m ↘ 385 m○ min. 1'486 m.ü.M. max. 1'926 m.ü.M.
Schwierigkeitsgrad:	<ul style="list-style-type: none">○ Technik: leicht (T1, Wanderweg gelb & T2, Bergwanderweg weiss-rot-weiss)○ Kondition: mittel (Hm aufwärts)
OeV-Haltestellen:	<ul style="list-style-type: none">○ Grütschalp (Seilbahn / Start)○ Allmendhubel (Standseilbahn / Route)○ Mürren BLM (Bahn / Route)
	Ansehen der vollständigen Wanderbeschreibung auf der Webseite von https://netz-wandern.ch .
	Direktimport der Wanderroute in die Swisstopo-App. Hinweis: Voraussetzung ist, dass die Swisstopo-App auf dem Smartphone / Tablet installiert ist.
	Ansehen / Ausdrucken der Wandereroute/Karte auf der Webseite von SchweizMobil. Hinweis: Als Abonnent von SchweizMobil Plus ist nach Anmeldung auch der Import der Wanderroute in die eigene Tourenliste möglich.

Datenstand: Kurzbeschreibung - Juni 2018 | übrige Informationen - Juni 2018 | QR-Codes - 08/2023

Wander- / Wegbeschreibung

410o1-2018: Grütschalp - Bletschenalp - Aabenweid - Allmendhubel - Gummenweidli - Mürren

Wegbeschreibung:

Bezeichnung	m.ü.M.	Beschreibung	Wegführung	Wegart / Wegname	Richtung
Grütschalp	1'486	Seilbahnstation	Start	Ausgang Seilbahnstation	Süd
Abzweigung	1'514	Richt.wechsel	rechts abbiegen	Bergweg	
Steinerseggen		Gebiet (Flurname)			
Lägerli		Gebiet (Flurname)			
Rinderwald		Gebiet (Flurname)			
Stand		Gebiet (Flurname)			
Staubbach		Bach (Gewässer)	überqueren		Süd
Aabenweid		Gebiet (Flurname)			
Wilda Wang		Gebiet (Flurname)			
Aabenweid		Gebiet (Flurname)			
Wirzelwald			links entlang		
Ägertenbach		Bach (Gewässer)	über Brücke gehen		
Allmiboden		Gebiet (Flurname)			
Hejlicka		Gebiet (Flurname)			
Kreuzung		Richt.wechsel	links abbiegen		Ost
Allmendhubel		Berg	rechts entlang		
Abzweigung		Richt.wechsel	links abbiegen		
Allmendhubel	1'906	Standseilbahn, Restaurant	rechts entlang		
Obri Allmi		Gebiet (Flurname)			
Ufem Hiisimad		Gebiet (Flurname)			
Abzweigung		Richt.wechsel	links abbiegen		
Sonnenberg, Pension & Berggasthaus	1'834	Gebäude			
Blackimad		Gebiet (Flurname)			
Abzweigung	1'814	Richt.wechsel	rechts abbiegen	Feldweg	
Mirrenbach		Bach (Gewässer)	über Brücke gehen		
Kreuzung		Richt.wechsel	links abbiegen	Fussweg	
Abzweigung		Richt.wechsel	links abbiegen	Feldweg	
Mirrenbach		Bach (Gewässer)	über Brücke gehen		
Gummenweidli		Gebiet (Flurname)			
Abzweigung		Richt.wechsel	rechts abbiegen	Strasse	Ost
Mittlenti		Gebiet (Flurname)			
Am Eggli		Gebiet (Flurname)			
Kreuzung		Richt.wechsel	links abbiegen	Strasse	
Mürren, Höhenmatte		Gebiet (Flurname)			
Mürren, Ägerten		Gebiet (Flurname)			
Mürren BLM	1'639	Ortschaft, Bahnhof	Ziel	Bahnsteig	---

blau = Haltestelle öffentlicher Verkehr / rot = kein offizieller Wanderweg / Datenstand: Wegbeschreibung - 01/2021