




Wander- / Wegbeschreibung

411o1-2018: Mürren - Niuwenweg - Brämisegg - Winteregg - Staubbach - Grütschalp



Informationen / QR-Codes:

Wanderroute (Kurzbeschreibung):	Mürren, BLM (Bahn) - Ägertenbach - Niuwenweg - Brämisegg - Chrutera - Winteregg - Staubbach - Spyrewald - Usser Prascht - Grütschalp (Seilbahn)
Start- / Zielort:	<ul style="list-style-type: none">○ Start: Mürren BLM (Bahn / BE)○ Ziel: Grütschalp (Seilbahn / BE)
Wanderdaten:	<ul style="list-style-type: none">○ Gehzeit: 1h05 (retour: 1h15)○ ↳ 4,4 km ↗ 35 m ↘ 185 m○ min. 1'486 m.ü.M. max. 1'639 m.ü.M.
Schwierigkeitsgrad:	<ul style="list-style-type: none">○ Technik: leicht (T1, Wanderweg gelb)○ Kondition: leicht (Gehzeit, Länge, Hm aufwärts, Hm abwärts)
OeV-Haltestellen:	<ul style="list-style-type: none">○ Mürren BLM (Bahn / Start)○ Winteregg (Bahn / Route)○ Grütschalp (Seilbahn / Ziel)
	Ansehen der vollständigen Wanderbeschreibung auf der Webseite von https://netz-wandern.ch .
	Direktimport der Wanderroute in die Swisstopo-App. Hinweis: Voraussetzung ist, dass die Swisstopo-App auf dem Smartphone / Tablet installiert ist.
	Ansehen / Ausdrucken der Wandereroute/Karte auf der Webseite von SchweizMobil. Hinweis: Als Abonnent/-in von SchweizMobil Plus ist nach Anmeldung auch der Import der Wanderroute in die eigene Tourenliste möglich.

Datenstand: Kurzbeschreibung - 07/2018 | übrige Informationen - 07/2018 | QR-Codes - 08/2023

Wander- / Wegbeschreibung

411o1-2018: Mürren - Niuwenweg - Brämisegg - Winteregg - Staubbach - Grütschalp

Wegbeschreibung:

Bezeichnung	m.ü.M.	Beschreibung	Wegführung	Wegart / Wegname	Richtung
Mürren BLM	1'639	Ortschaft, Bahnhof	Start	Bahnsteig	Nord
Bahngleise		Ortschaft, Bahn	links entlang	Strasse	Nord
Mürren, Ägertenbach		Ortschaft, Bach (Gewässer)	über Brücke gehen	Strasse	Nord
Wendi		Gebiet (Flurname)	rechts vorbei	Strasse	Nord
Gabelung		Richt.wechsel	Weg rechts nehmen	Fahrweg	Nord
Niuwenweg		Gebiet (Flurname)	hindurch	Fahrweg	Nord-Ost
Brämisegg		Gebiet (Flurname)	rechts vorbei	Feldweg	West
Chrutera		Gebiet (Flurname)	hindurch	Feldweg	Nord-West
Spissbach		Bach (Gewässer)	über Brücke gehen	Feld-/Waldweg	Nord-West
Winteregg [Talst. Maulerhubel]		Sesselbahn	links entlang	Strasse	Nord-Ost
Winteregg	1'583	Bahnstation	links vorbei	Strasse	Nord
Staubbach		Bach (Gewässer)	über Brücke gehen	Fahrweg	Nord
Läger		Gebiet (Flurname)	rechts vorbei	Fahrweg	Nord
Abzweigung, Pt. 1559	1'559	Richt.wechsel	mittlerer Weg nehmen, rechts dem Gebäude entlang	Fahrweg	Nord
Spyrewald		Gebiet (Flurname)	rechts vorbei	Fahrweg	Nord
Usser Prascht		Gebiet (Flurname)	rechts vorbei	Fahrweg	Nord
Gritsch		Gebiet (Flurname)	links vorbei	Fahrweg	Nord-West
Grütschalp	1'487	Seilbahnstation	Ziel	Eingang, Seilbahnstation	---

blau = Haltestelle öffentlicher Verkehr / rot = kein offizieller Wanderweg / Datenstand: Wegbeschreibung - 01/2024