




Wander- / Wegbeschreibung

417o1-2018: Châtel-St-Denis - Remaufens - Le Vieux Moulin - Ecoteaux - Chaumiau - Palézieux



Informationen / QR-Codes:

Wanderroute (Kurzbeschreibung):	Châtel-St-Denis (Bahn, Bus) - La Coula - Sur le Scex - Chanex - Les Combes - Remaufens - L'Etra - La Maingoux - Le Vieux Moulin - Ecoteaux - Les Indévis - La Verne - Chaumiau - La Mionne - Palézieux-Village, Les Charbonneyres - La Broye - La Clavaleyre - Sur Broye - Palézieux (Bahn, Bus)
Start- / Zielort:	<ul style="list-style-type: none">○ Start: Châtel-St-Denis (Bahn / FR)○ Ziel: Palézieux (Bahn / VD)
Wanderdaten:	<ul style="list-style-type: none">○ Gehzeit: 2h55 (retour: 3h05)○ ↪ 11,8 km ↗ 195 m ↘ 335 m○ min. 632 m.ü.M. max. 818 m.ü.M.
Schwierigkeitsgrad:	<ul style="list-style-type: none">○ Technik: leicht (T1, Wanderweg gelb)○ Kondition: leicht (Gehzeit, Länge, Hm aufwärts, Hm abwärts)
OeV-Haltestellen:	<ul style="list-style-type: none">○ Châtel-St-Denis (Bahn, Bus / Start)○ Ecoteaux, collège (Bus / Route)○ Palézieux (Bahn, Bus / Ziel)
	Ansehen der vollständigen Wanderbeschreibung auf der Webseite von https://netz-wandern.ch .
	Direktimport der Wanderoute in die Swisstopo-App. Hinweis: Voraussetzung ist, dass die Swisstopo-App auf dem Smartphone / Tablet installiert ist.
	Ansehen / Ausdrucken der Wanderoute/Karte auf der Webseite von SchweizMobil. Hinweis: Als Abonnent/-in von SchweizMobil Plus ist nach Anmeldung auch der Import der Wanderoute in die eigene Tourenliste möglich.

Datenstand: Kurzbeschreibung - 09/2018 | übrige Informationen - 09/2018 | QR-Codes - 08/2023

Wander- / Wegbeschreibung

417o1-2018: Châtel-St-Denis - Remaufens - Le Vieux Moulin - Ecoteaux - Chaumiau - Palézieux

Wegbeschreibung:

Bezeichnung	m.ü.M.	Beschreibung	Wegführung	Wegart / Wegname	Richtung
Châtel-St-Denis	807	Ortschaft, Bahnhof	Start		
Châtel-St-Denis, Abzweigung	807	Ortschaft, Richt.wechsel	links abbiegen	Avenue de la Gare	Nord
Châtel-St-Denis, Einmündung	808	Ortschaft, Richt.wechsel	links abbiegen	Avenue de la Gare	Nord-West
Châtel-St-Denis, Abzweigung	808	Ortschaft, Richt.wechsel	rechts abbiegen	Avenue de la Gare	Nord
Châtel-St-Denis, Kreisel	811	Ortschaft, Richt.wechsel	links abbiegen	Route de la Coula	Nord-West
Châtel-St-Denis, Bahngelise	809	Ortschaft, Bahn	Bahnübergang benutzen	Route de Palézieux	West
Châtel-St-Denis, Abzweigung	802	Ortschaft, Richt.wechsel	rechts abbiegen	Chemin des Sires	West
Sur le Scex	815	Gebiet (Flurname)	rechts entlang		Nord-West
Chanex	800	Gebiet (Flurname)			Nord-West
Einmündung	794	Richt.wechsel	rechts abbiegen	Route de Pilon	Nord-West
Remaufens, Abzweigung	801	Ortschaft, Richt.wechsel	links abbiegen	Route du Levant	West
Remaufens, Abzweigung	797	Ortschaft, Richt.wechsel	rechts abbiegen	Route Villageoise	Nord
Remaufens, Abzweigung	806	Ortschaft, Richt.wechsel	links abbiegen	Chemin du Ferrage	West
L'Etra	794	Gebiet	rechts entlang		Nord-West
Abzweigung	784	Richt.wechsel	geradeaus	Fahrweg	Nord-West
La Maingoux	760	Gebiet			Nord-West
La Broye	734	Gebiet (Flurname)	über Brücke gehen		Nord-West
Le Vieux Moulin	736	Gebäude	rechts vorbei		Nord
Abzweigung	741	Richt.wechsel	rechts abbiegen	Fussweg links La Broye entlang	Nord-Ost
Einmündung	742	Richt.wechsel	links abbiegen	Fahrweg	West
Ecoteaux, Einmündung	780	Ortschaft, Richt.wechsel	links abbiegen	Route de Maraçon	West
Ecoteaux, Kreuzung	766	Ortschaft, Richt.wechsel	rechts abbiegen	Route du Village	Nord
Ecoteaux, la Verne	762	Ortschaft, Ortsteil		Route du Village	Nord-West
Chaumiau	749	Häusergruppe		Route du Village	West
Abzweigung	743	Richt.wechsel	rechts abbiegen	Route de Bussigny	Nord-West
Abzweigung	745	Richt.wechsel	links abbiegen	Chemin des Mines	West
Abzweigung	732	Richt.wechsel	rechts abbiegen	Fahrweg	Nord
Abzweigung	694	Richt.wechsel	rechts abbiegen	Fussweg	Nord-Ost
La Mionne	667	Bach (Gewässer)	über Brücke gehen		West
Abzweigung	667	Richt.wechsel	links abbiegen	Fahrweg	Süd-West
Bahn	663	Bahnviadukt	unter Brücke hindurch		Süd-West
Abzweigung	665	Richt.wechsel	links abbiegen	Fussweg	Süd-West
Abzweigung	648	Richt.wechsel	geradeaus an Brücke vorbei	Fahrweg	West
Abzweigung	648	Richt.wechsel	links abbiegen	Fussweg	West
La Mionne	637	Bach (Gewässer)	Bach überqueren		Süd
Bahn	634		Bahnunterführung benutzen	Chemin des Charbonneyres	Süd
Einmündung	637	Richt.wechsel	links abbiegen	Route de la Condémine	Süd-Ost
Abzweigung	637	Richt.wechsel	geradeaus	Feldweg	Süd
La Broye	632	Fluss (Gewässer)	links entlang	Fussweg	Süd-Ost
La Broye	636	Fluss (Gewässer)	über Brücke gehen		Süd-West
La Clavaleyre	648	Gebiet (Flurname)	links entlang		Süd
Abzweigung	649	Richt.wechsel	links abbiegen	Fahrweg	Ost

Wander- / Wegbeschreibung

417o1-2018: Châtel-St-Denis - Remaufens - Le Vieux Moulin - Ecoteaux - Chaumiau - Palézieux

Bezeichnung	m.ü.M.	Beschreibung	Wegführung	Wegart / Wegname	Richtung
Sur Broye	669		rechts entlang	Fahrweg	Süd-West
Palézieux, Kreuzung	674	Ortschaft, Richt.wechsel	links abbiegen	Route de Bossonnens	Süd-Ost
Palézieux, Bahn	671	Ortschaft, Richt.wechsel	über Brücke	Route de Bossonnens	Süd-Ost
Palézieux, Kreisel	676	Ortschaft, Richt.wechsel	rechts abbiegen	Strasse	Süd-West
Palézieux	668	Ortschaft, Bahnhof	Ziel	Bahnsteig	---

blau = Haltestelle öffentlicher Verkehr / rot = kein offizieller Wanderweg / Datenstand: Wegbeschreibung - 01/2021