




## Wander- / Wegbeschreibung

421o1-2018: Le Pont - L'Abbaye - Les Bioux - Chez le Poisson - Tête du Lac - La Golisse



### Informationen / QR-Codes:

<b>Wanderroute (Kurzbeschreibung):</b>	Le Pont (Bahn, Bus) - Lac de Joux - Le Pont, église (Bus) - L'Abbaye, Prés des Rives - L'Abbaye - L'Abbaye, Les Collondès - Groenroux - Camping A la Ferme bei Chez Grosjean - Les Bioux [lac] (Schiff) - Les Bioux, Kläranlage L'Abbaye/Les Bioux - Les Bioux - La Prairie - Chez le Poisson - L'Orbe - Tête du Lac - Le Sentier, L'Arcadie - Solliat-Golisse (Bahn)
<b>Start- / Zielort:</b>	<ul style="list-style-type: none"><li>o Le Pont (Bahn / VD)</li><li>o Solliat-Golisse (Bahn / VD)</li></ul>
<b>Wanderdaten:</b>	<ul style="list-style-type: none"><li>o Gehzeit: 3h05 (retour: 3h05)</li><li>o ↳ 12,8 km   ↗ 65 m   ↘ 60 m</li><li>o min. 1'005 m.ü.M.   max. 1'012 m.ü.M.</li></ul>
<b>Schwierigkeitsgrad:</b>	<ul style="list-style-type: none"><li>o Technik: leicht (T1, Wanderweg gelb)</li><li>o Kondition: mittel (Gehzeit, Länge)</li></ul>
<b>OeV-Haltestellen:</b>	<ul style="list-style-type: none"><li>o <b>Le Pont (Bahn, Bus / Start)</b></li><li>o Le Pont, église (Bus / Route)</li><li>o <b>Solliat-Golisse (Bahn / Ziel)</b></li></ul>
	Ansehen der vollständigen Wanderbeschreibung auf der Webseite von <a href="https://netz-wandern.ch">https://netz-wandern.ch</a> .
	Direktimport der Wanderroute in die Swisstopo-App. Hinweis: Voraussetzung ist, dass die Swisstopo-App auf dem Smartphone / Tablet installiert ist.
	Ansehen / Ausdrucken der Wandereroute/Karte auf der Webseite von SchweizMobil. Hinweis: Als Abonnent/-in von SchweizMobil Plus ist nach Anmeldung auch der Import der Wanderroute in die eigene Tourenliste möglich.

Datenstand: Kurzbeschreibung - 10/2018 | übrige Informationen - 10/2018 | QR-Codes - 08/2023

## Wander- / Wegbeschreibung

421o1-2018: Le Pont - L'Abbaye - Les Bioux - Chez le Poisson - Tête du Lac - La Golisse

### Wegbeschreibung:

Bezeichnung	m.ü.M.	Beschreibung	Wegführung	Wegart / Wegname	Richtung
<b>Le Pont</b>	1'008	Ortschaft, Bahnhof	Start	Bahnsteig	
Le Pont	1'008	Ortschaft		Rue de la gare	Süd
Le Pont, Abzweigung	1'008	Ortschaft, Richt.wechsel	links abbiegen	Sur les Quais	Ost
Le Pont, église	1'008	Ortschaft, Busstation		Rue du Lac	Süd
Le Pont, Abzweigung	1'008	Ortschaft, Richt.wechsel	rechts abbiegen	Fussweg	Süd
Lac du Joux	1'005	See (Gewässer)	links entlang	Fussweg	Süd-West
Prés des Rives	1'006		rechts entlang	Fussweg	Süd
L'Abbaye	1'006		rechts entlang	Fussweg	Süd-West
La Lionne	1'006	Bach (Gewässer)	über Brücke gehen		Süd-West
Groenroux	1'006		rechts entlang	Fussweg	Süd-West
Chez Grosjean	1'006		rechts entlang	Fussweg	West & Süd
<b>Les Bioux (Iac)</b>	1'006	Schiffstation	links entlang	Fussweg	West
L'Abbaye/Les Bioux, ARA	1'008	Kläranlage	links entlang	Fussweg	West
Les Clos	1'006	Gebiet	rechts entlang	Fussweg	Süd-West
Bas de Bioux	1'006	Gebiet	rechts entlang	Fussweg	Süd
La Mollerie	1'007	Gebäude, Gebiet	rechts vorbei	Fussweg	Süd-West
Chez le Poisson	1'006	Gebiet	durchqueren	Fussweg	Süd-West
Abzweigung	1'010		rechts abbiegen	Rue du Lac	Nord-West
L'Orbe	1'008	Fluss (Gewässer)	über Brücke gehen		Nord-West
Abzweigung	1'008	Richt.wechsel	rechts abbiegen	Fussweg	Nord
Abzweigung	1'006	Richt.wechsel	rechts abbiegen	Fahrweg	Nord-Ost
Kurve	1'005	Richt.wechsel	links abbiegen	Fussweg	Nord-West
Tête du Lac	1'006		durchqueren	Fussweg	Nord-West
Le Sentier, Abzweigung	1'006		links abbiegen	Fussweg	West
Le Sentier, Abzweigung	1'008		links abbiegen	Rue de l'Arcadie	Süd-West
<b>Solliat-Golisse</b>	1'010	Bahnhof	Ziel	Bahnsteig	---

blau = Haltestelle öffentlicher Verkehr / rot = kein offizieller Wanderweg / Datenstand: Wegbeschreibung - 01/2021